

Projekt

UCHWAŁA NR
ZARZĄDU POWIATU SŁUPSKIEGO

z dnia 2021 r.

w sprawie wyrażenia opinii dotyczącej zamiaru zaliczenia dróg powiatowych, zlokalizowanych na terenie Gminy Słupsk, do kategorii dróg gminnych

Na podstawie art. 7 ust. 2 ustawy z dnia 21 marca 1985 r. o drogach publicznych (Dz. U. z 2020 r. poz. 470, z późn. zm.) uchwała się, co następuje:

§ 1. 1. Opiniuje się pozytywnie zamiar zaliczenia wymienionych w tabeli dróg powiatowych do kategorii dróg gminnych.

L.p.	Droga powiatowa nr	Nr działki	Obręb	Mapa nr
1	DP 1019G	372/2, 374, 209, 211, 33/1, 20/1, 18, 17/2	Krępa Słupska	1 - 3
		81/12, 70/4, 70/3, 60/13, 70/1, 71/3, 36/4, 129/1, 132/1, 127/3, 128, 121/60, 121/62, 72/3	Płaszewko	
		18/1, 30/33, 30/35, 31/1, 312/1, 255, 568, 33/1, 314/1, 35/1, 37/1, 38/7, 50/1, 50/2	Głobino	
2	DP 1106G	240, 209, 210, 243/1	Bierkowo	4
3	DP 1129G	175/4, 161/1, 165/4, 126/2, 120/2, 99, 67	Siemianice	5
4	DP 1134G	166, 173/1, 3	Warblewo	6 - 8

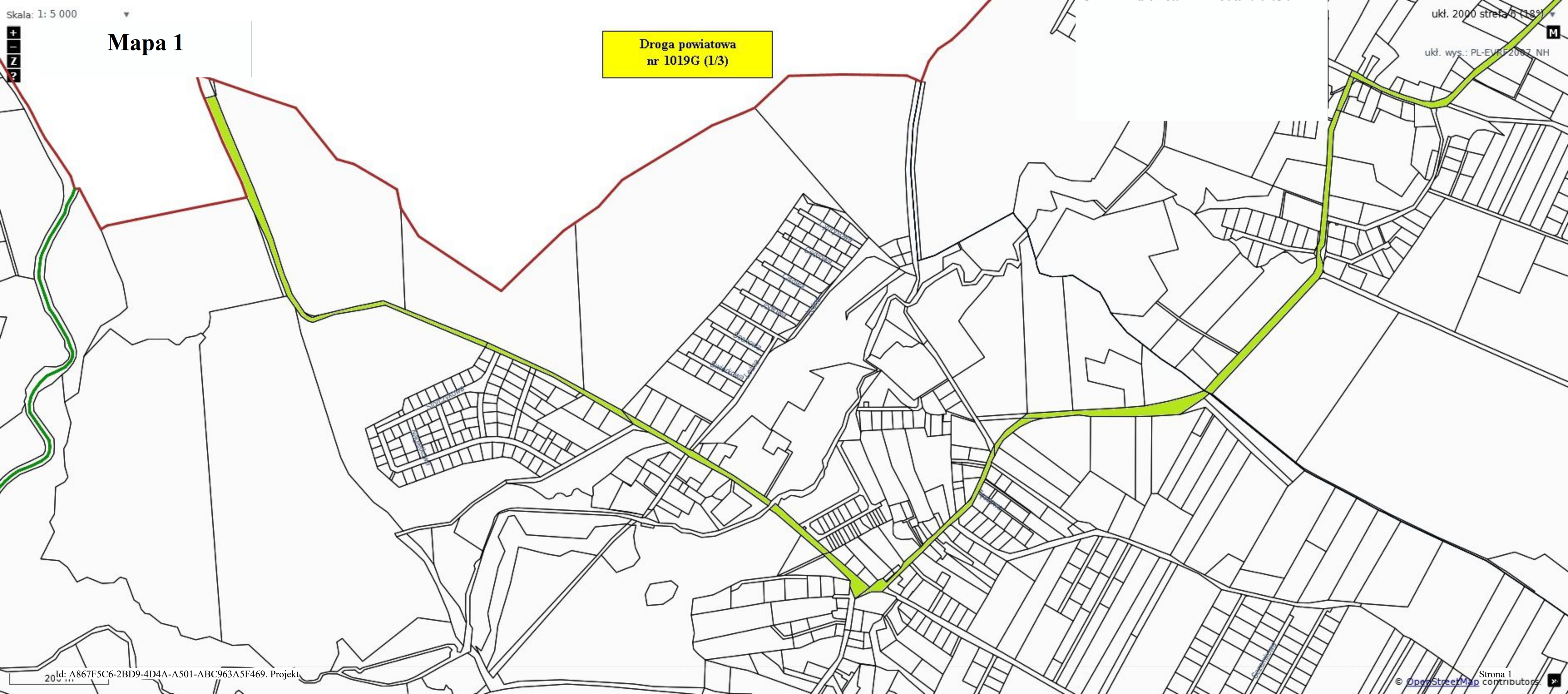
2. Przebieg dróg zawierają mapy, stanowiące załączniki nr 1-8 do niniejszej uchwały.

§ 2. Wykonanie uchwały powierza się Naczelnikowi Wydziału Komunikacji i Drogownictwa.

§ 3. Uchwała wchodzi w życie z dniem jej podjęcia.

Mapa 1

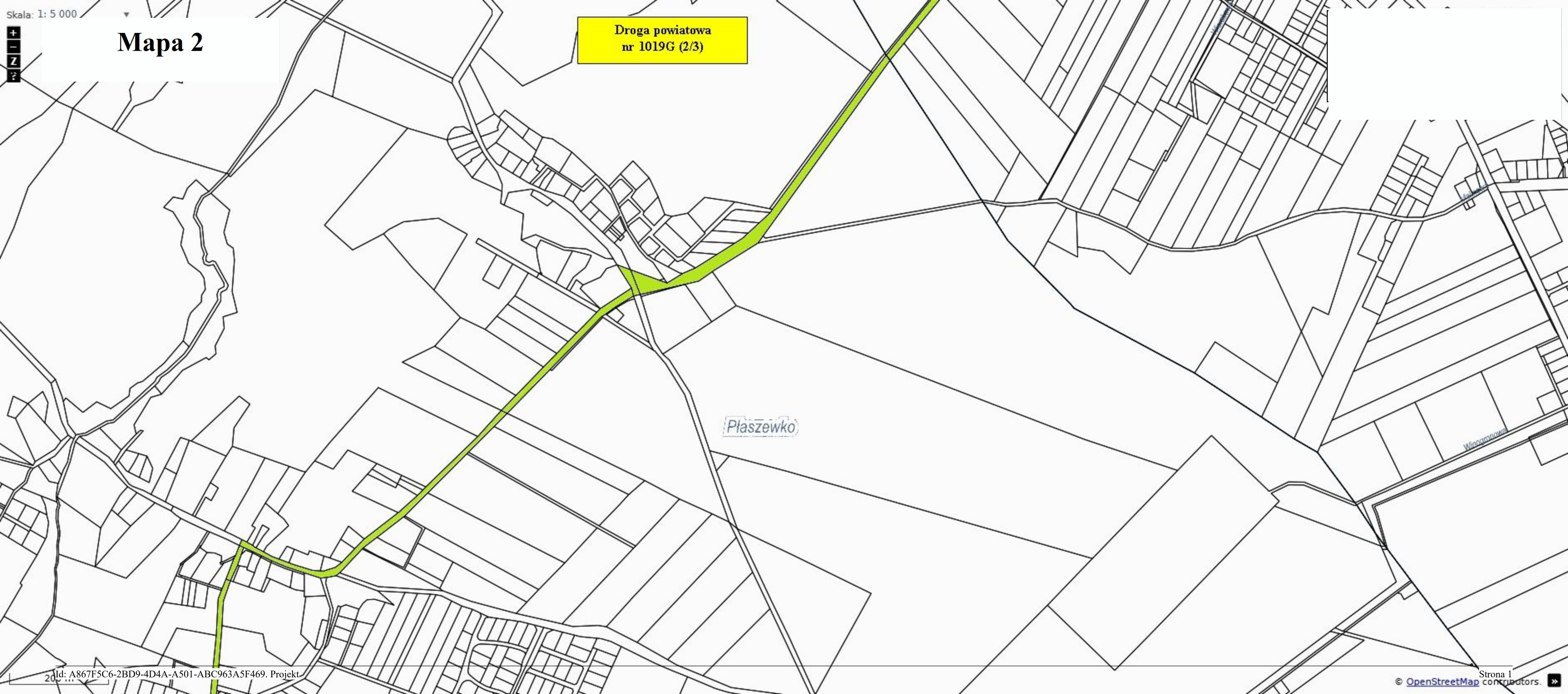
Droga powiatowa
nr 1019G (1/3)





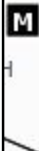
Mapa 2

Droga powiatowa
nr 1019G (2/3)

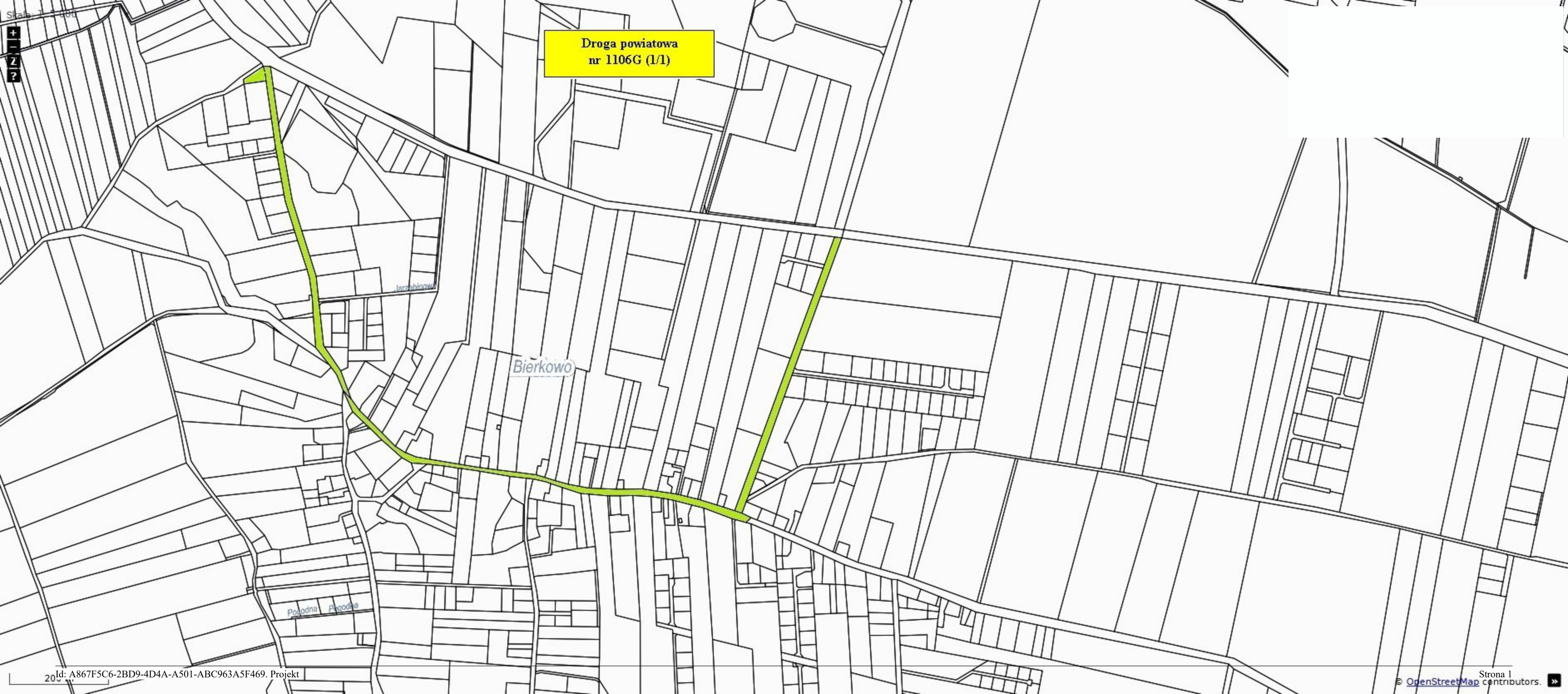


Mapa 3

Droga powiatowa
nr 1019G (3/3)

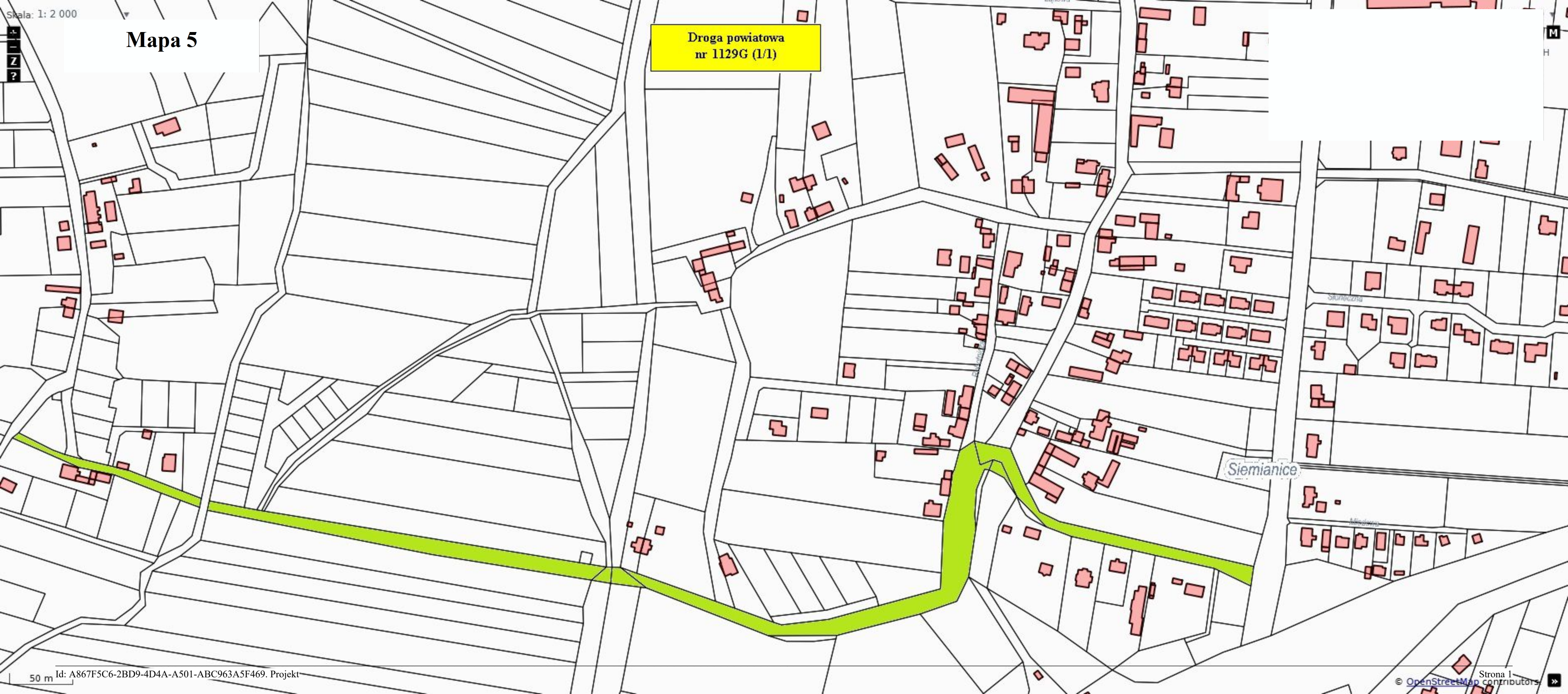


Droga powiatowa
nr 1106G (1/1)



Mapa 5

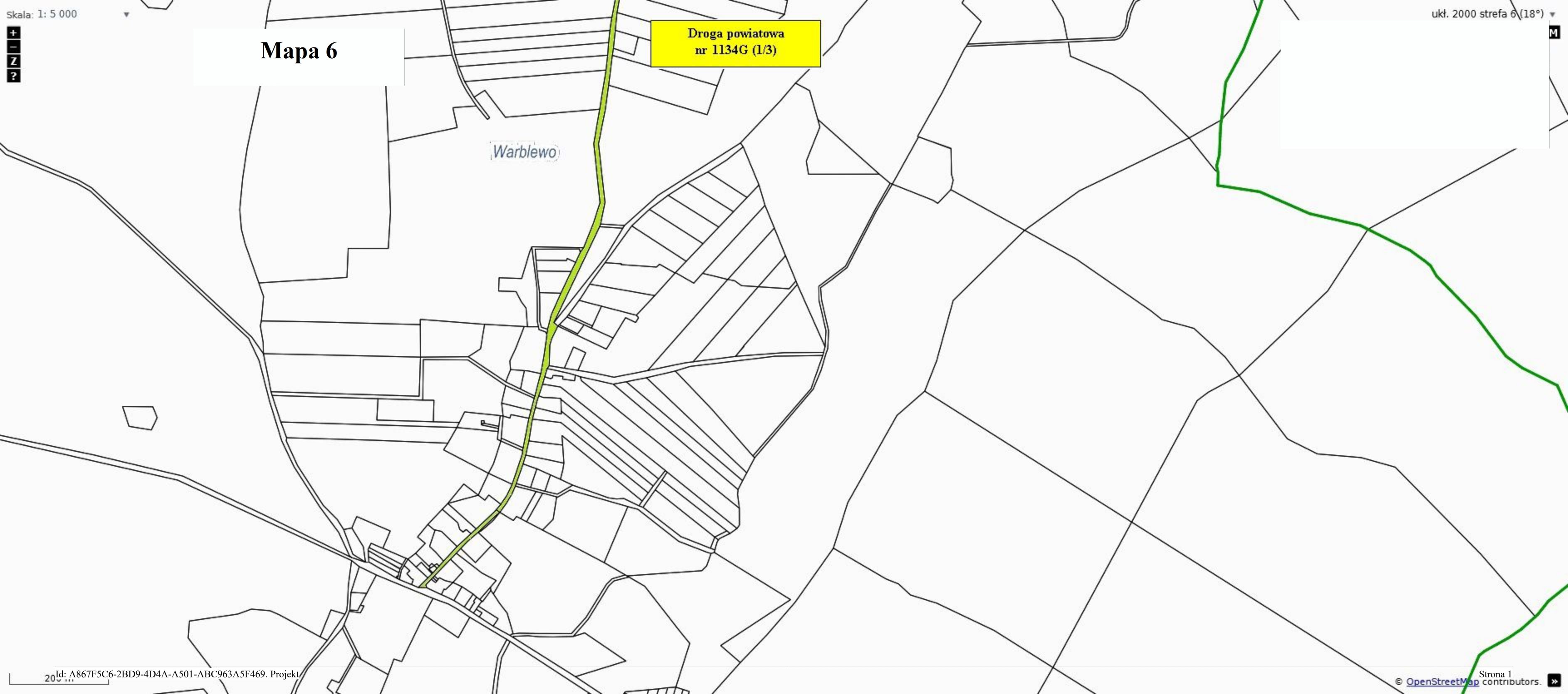
Droga powiatowa
nr 1129G (I/I)



Mapa 6

Droga powiatowa
nr 1134G (1/3)

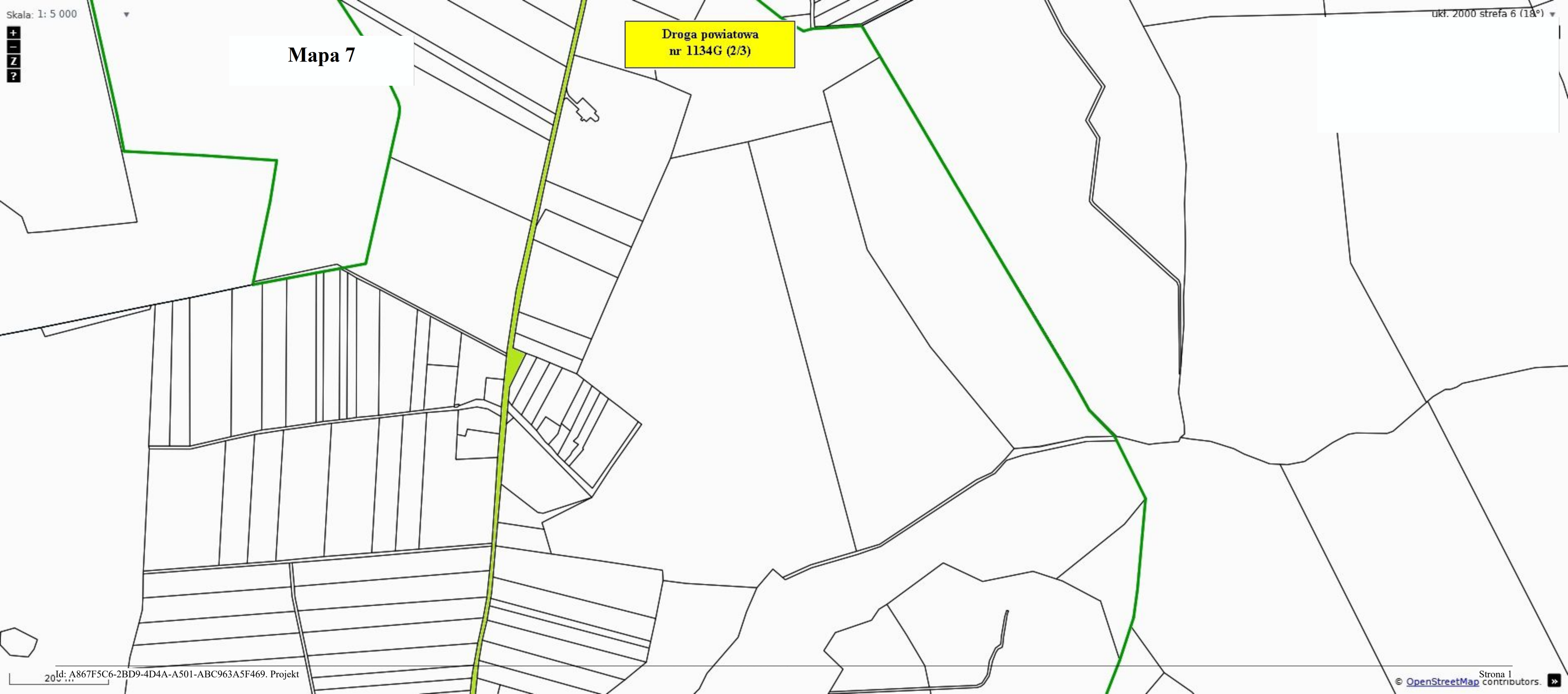
Warblewo





Mapa 7

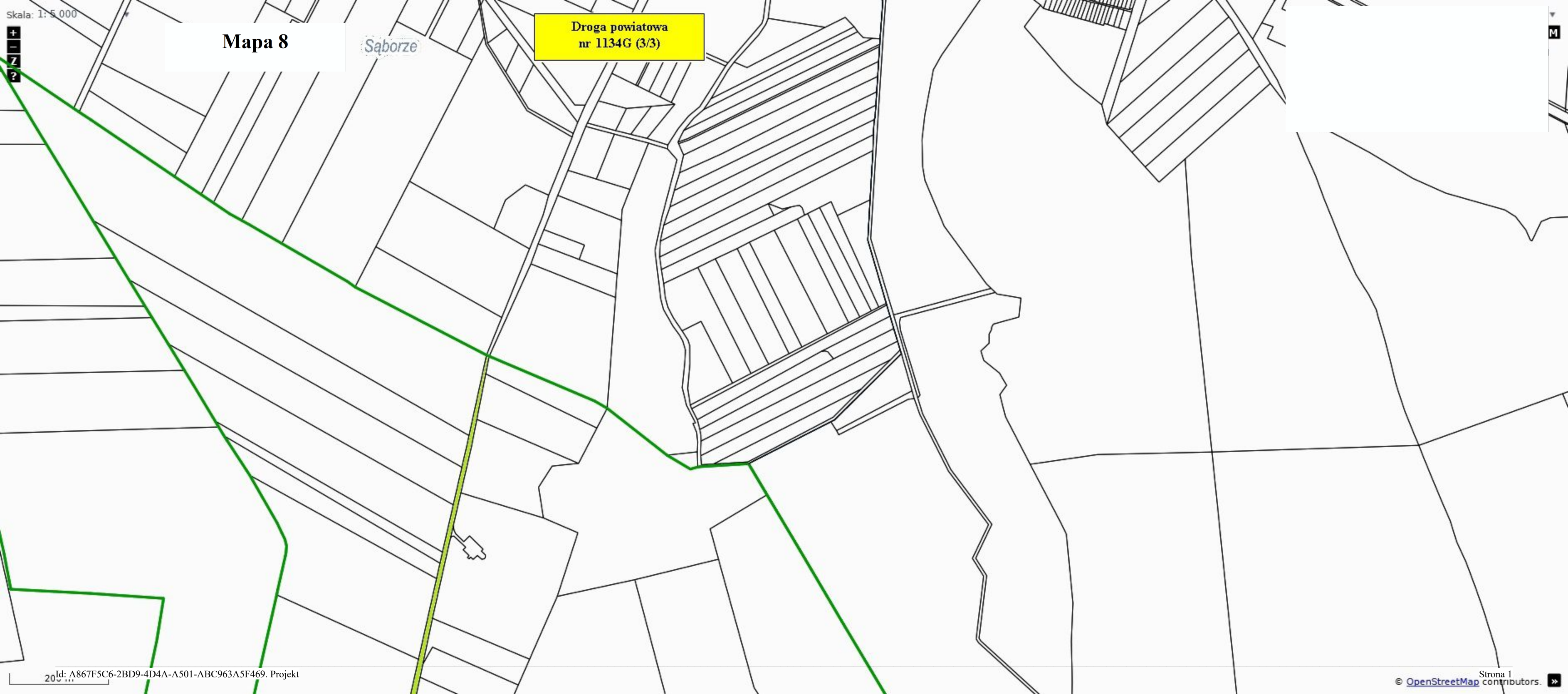
Droga powiatowa
nr 1134G (2/3)



Mapa 8

Sąborze

Droga powiatowa
nr 1134G (3/3)



UZASADNIENIE

do projektu uchwały Zarządu Powiatu Słupskiego w sprawie wyrażenia opinii dotyczącej zamiaru zaliczenia dróg powiatowych, zlokalizowanych na terenie Gminy Słupsk, do kategorii dróg gminnych

W dniu 23 lutego 2021 r. Rada Powiatu Słupskiego podjęła uchwałę nr XXV/244/2021 w sprawie pozbawienia kategorii dróg powiatowych, zgodnie z którą pozbawione tej kategorii zostałyby następujące drogi powiatowe:

- nr 1019G (Słupsk - Krępa Słupska - Głobino - droga wojewódzka nr 210);
- nr 1106G (droga powiatowa nr 1015G - Bierkowo - droga powiatowa nr 1015G);
- nr 1129G (droga wojewódzka nr 213 - Siemianice - Niewierowo);
- nr 1134G (droga powiatowa nr 1177G - Warblewo - granica Gminy Słupsk).

Zgodnie z art. 10 ust. 3 ustawy z dnia 21 marca 1985 r. o drogach publicznych (Dz. U. 2020 r., poz. 470, z późn. zm.) pozbawienie drogi dotychczasowej kategorii jest możliwe jedynie w sytuacji jednoczesnego zaliczenia tej drogi do nowej kategorii. Pozbawienie i zaliczenie nie może być dokonane później niż do końca trzeciego kwartału danego roku, z mocą od dnia 1 stycznia roku następnego.

W dniu 28 kwietnia 2021 r. Wójt Gminy Słupsk zwrócił się z prośbą do Zarządu Powiatu Słupskiego o wyrażenie opinii dotyczącej zamiaru zaliczenia wskazanych powyżej dróg do kategorii dróg gminnych.

Zgodnie z art. 6a ust. 1 ustawy do dróg powiatowych zalicza się drogi stanowiące połączenia miast będących siedzibami powiatów z siedzibami gmin i siedzib gmin między sobą. Przez drogę gminną należy rozumieć drogę o znaczeniu lokalnym niezaliczoną do innej kategorii, stanowiącą uzupełniającą sieć dróg służących miejscowym potrzebom (o czym stanowi art. 7 ust. 2 ustawy). Zaliczenie do kategorii dróg gminnych następuje w drodze uchwały rady gminy po zasięgnięciu opinii właściwego zarządu powiatu.

Droga powiatowa nr 1019G stanowi połączenie miasta Słupsk z drogą wojewódzką nr 210, przez miejscowości Krępa Słupska, Płaszewko, Kusowo. Nie łączy ona zatem miejscowości będących siedzibami jednostek samorządu terytorialnego i zaspokaja jedynie lokalne potrzeby.

Droga powiatowa nr 1106G stanowi połączenie miejscowości Bierkowo z drogą powiatową nr 1015G. Droga nie łączy miejscowości będących siedzibami jednostek samorządu terytorialnego.

Droga powiatowa nr 1129G stanowi połączenie miejscowości Niewierowo z drogą wojewódzką nr 213. Droga nie łączy miejscowości będących siedzibami jednostek samorządu terytorialnego.

Droga powiatowa nr 1134G stanowi połączenie miejscowości Warblewo oraz Warblewko. Na północnym krańcu drogi łączy się ona z drogą gminną zlokalizowaną na terenie Gminy Damnica, która w miejscowości Sąborze krzyżuje się z drogą krajową nr 6. Droga nie łączy miejscowości będących siedzibami jednostek samorządu terytorialnego i zaspokaja jedynie lokalne potrzeby.

Wymienione powyżej drogi spełniają ustawową definicję drogi gminnej, dlatego podjęcie niniejszej uchwały jest zasadne.

Małgorzata Kargul
Naczelnik Wydziału
Komunikacji i Drogownictwa