

Projekt

UCHWAŁA NR
ZARZĄDU POWIATU SŁUPSKIEGO

z dnia 2020 r.

w sprawie opinii dotyczącej pozbawienia kategorii dróg powiatowych będących własnością Powiatu Koszalińskiego

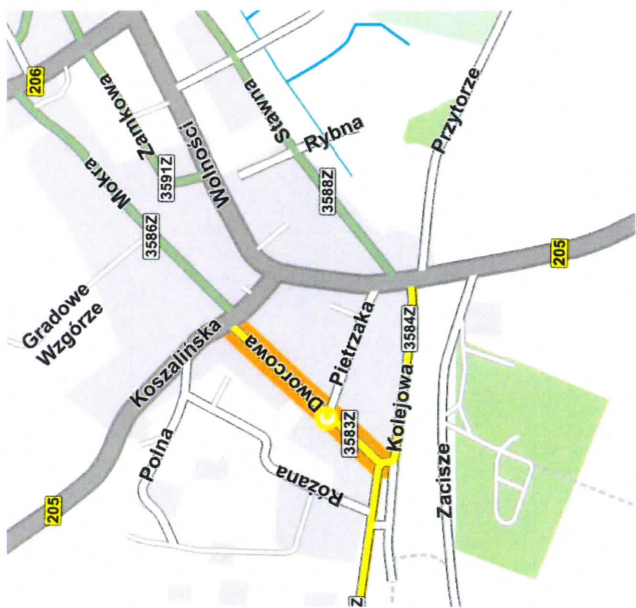
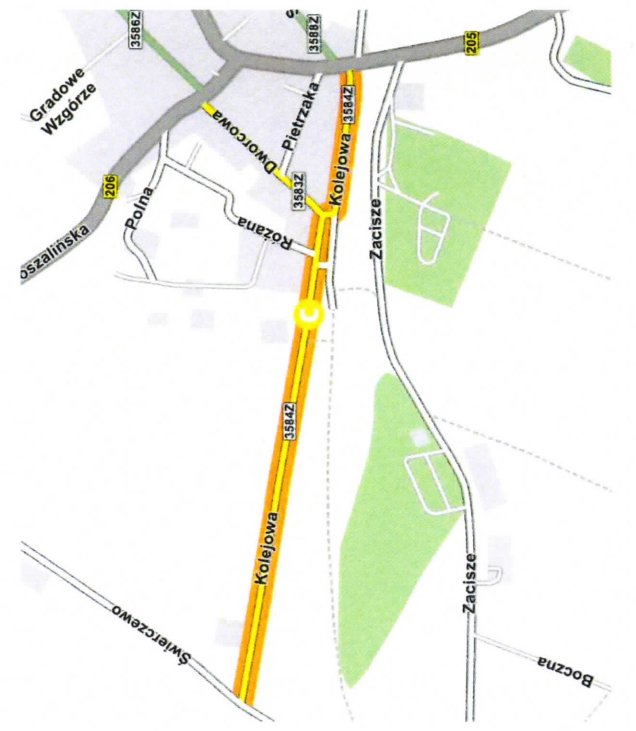
Na podstawie art. 10 ust. 2 oraz art. 6a ust. 2 ustawy z dnia 21 marca 1985 r. o drogach publicznych (Dz. U. z 2020 r. poz. 470) uchwala się, co następuje:

§ 1. Opiniuje się pozytywnie pozbawienie kategorii dróg powiatowych, wymienionych poniżej, będących własnością Powiatu Koszalińskiego, zgodnie z załącznikiem do niniejszej uchwały.

Lp.	Numer drogi	Przebieg drogi	Punkt załącznika
1	3583Z	ul. Dworcowa, Polanów	1
2	3584Z	ul. Kolejowa, Polanów	2
3	3585Z	ul. Magazynowa, Polanów	3
4	3586Z	ul. Mokra, Polanów	4
5	3587Z	ul. Partyzancka, Polanów	5
6	3588Z	ul. Stawna, Polanów	6
7	3589Z	ul. Strumykowa, Polanów	7
8	3590Z	ul. Wiejska, Polanów	8
9	3512Z	Iwięcino - Bielikowo	9
10	3504Z	ul. Chrobrego i ul. 6-ego Marca, Mielno	10
11	3507Z	Kazimierz Pom. - Strzeżenice	11
12	3520Z	Świemino - Parsowo	12
13	3532Z	Dunowo - Strzekęcino	13
14	3563Z	Dęborogi - Wyszebórz	14
15	3533Z	Raduszka - Kretomino	15
16	3575Z	Świelino - granica powiatu (Warnino)	16
17	3580Z	ul. Reymonta i ul. Wiejska, Bobolice	17



§ 2. Wykonanie uchwały powierza się Naczelnikowi Wydziału Komunikacji i Drogownictwa



§ 3. Uchwała wchodzi w życie z dniem podjęcia.



Lp.	Nr drogi	Przebieg	Gmina	Długość odcinka [km]	Uzasadnienie pozabawienia kategorii	Mapka poglądowa
1	3583Z	Ul. Dworcowa, Polanów	Polanów	0,30	Jest to ulica w miejscowości Polanów. Nie stanowi połączenia miast będących siedzibami powiatów z siedzibami gmin lub siedzib gmin między sobą.	
2	3584Z	Ul. Kolejowa, Polanów	Polanów	1,02	Jest to ulica w miejscowości Polanów. Nie stanowi połączenia miast będących siedzibami powiatów z siedzibami gmin lub siedzib gmin między sobą.	


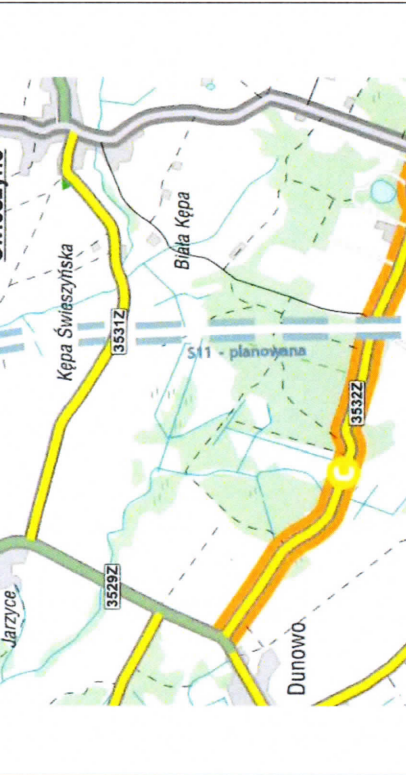
Lp.	Nr drogi	Przebieg	Gmina	Długość odcinka [km]	Uzasadnienie pozabawienia kategorii	Mapka poglądowa
3	3585Z	Ul. Magazynowa, Polanów	Polanów	0,30	Jest to ulica w miejscowości Polanów. Nie stanowi połączenia miast będących siedzibami powiatów z siedzibami gmin lub siedzib gmin między sobą.	
4	3586Z	Ul. Mokra, Polanów	Polanów	0,42	Jest to ulica w miejscowości Polanów. Nie stanowi połączenia miast będących siedzibami powiatów z siedzibami gmin lub siedzib gmin między sobą.	



Lp.	Nr drogi	Przebieg	Gmina	Długość odcinka [km]	Uzasadnienie pozabawienia kategorii	Mapka poglądowa
5	3587Z	Ul. Partyzancka, Polanów	Polanów	1,01	Jest to ulica w miejscowości Polanów. Nie stanowi połączenia miast będących siedzibami powiatów z siedzibami gmin lub siedzib gmin między sobą.	
6	3588Z	Ul. Stawna, Polanów	Polanów	0,56	Jest to ulica w miejscowości Polanów. Nie stanowi połączenia miast będących siedzibami powiatów z siedzibami gmin lub siedzib gmin między sobą.	

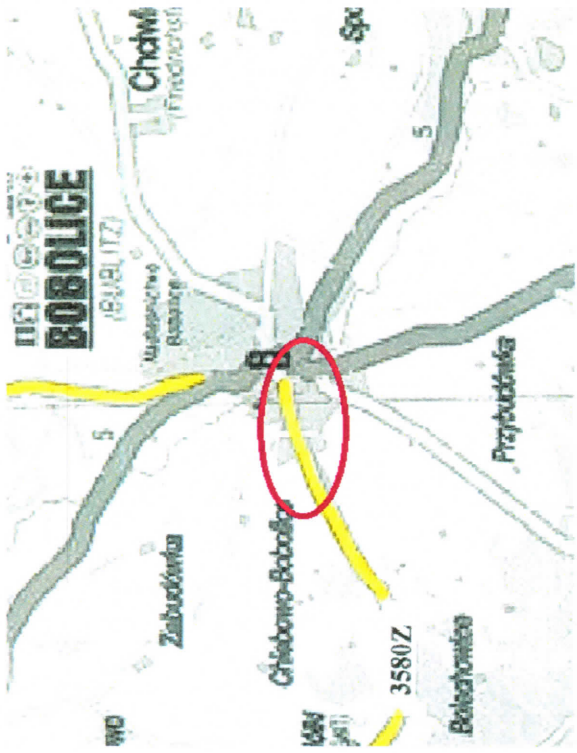
Lp.	Nr drogi	Przebieg	Gmina	Długość odcinka [km]	Uzasadnienie pozbowienia kategorii	Mapka poglądowa
7	3589Z	Ul. Strumykowa, Polanów	Polanów	0,20	Jest to ulica w miejscowości Polanów. Nie stanowi połączenia miast będących siedzibami powiatów z siedzibami gmin lub siedzib gmin między sobą.	
8	3590Z	Ul. Wielejska, Polanów	Polanów	0,20	Jest to ulica w miejscowości Polanów. Nie stanowi połączenia miast będących siedzibami powiatów z siedzibami gmin lub siedzib gmin między sobą.	

Lp.	Nr drogi	Przebieg	Gmina	Długość odcinka [km]	Uzasadnienie pozabawienia kategorii	Mapka poglądowa
9	3512Z	Iwęcino-Bielkowo	Sianów	3,1	Droga nie stanowi połączenia miast będących siedzibami powiatów z siedzibami gmin lub siedzib gmin między sobą.	
10	3504Z	Ul. B. Chrobrego i ul. 6-ego Marca	Mielno	2,95	Jest to ulica w miejscowości Mielno. Nie stanowi połączenia miast będących siedzibami powiatów z siedzibami gmin lub siedzib gmin między sobą.	

Lp.	Nr drogi	Przebieg	Gmina	Długość odcinka [km]	Uzasadnienie pozabawienia kategorii	Mapka poglądowa
11	3507Z	Kazimierz pom.- Strzeżenice	Będzino	2,7	Droga zlokalizowana pomiędzy wsiami, o znaczeniu lokalnym, obsługiwana przez okolicznych mieszkańców. Nie stanowi połączenia miast będących siedzibami powiatów z siedzibami gmin lub siedzib gmin między sobą.	
12	3520Z	Świemino- Parsowo	Biesiekierz	1,6	Droga zlokalizowana pomiędzy wsiami, o znaczeniu lokalnym, obsługiwana przez okolicznych mieszkańców. Nie stanowi połączenia miast będących siedzibami powiatów z siedzibami gmin lub siedzib gmin między sobą.	

Lp.	Nr drogi	Przebieg	Gmina	Długość odcinka [km]	Uzasadnienie pozabawienia kategorii	Mapka poglądowa
13	3532Z	Dunowo-Strzekęcino	Świeszyno	3,76	Droga zlokalizowana pomiędzy wsiami, o znaczeniu lokalnym, obsługiwana przez okolicznych mieszkańców. Nie stanowi połączenia miast będących siedzibami powiatów z siedzibami gmin lub siedzib gmin między sobą.	
14	3563Z	Dęborogi-Wyszebórz	Manowo	2,04	Droga zlokalizowana pomiędzy wsiami, o znaczeniu lokalnym, obsługiwana przez okolicznych mieszkańców. Nie stanowi połączenia miast będących siedzibami powiatów z siedzibami gmin lub siedzib gmin między sobą.	

Lp.	Nr drogi	Przebieg	Gmina	Długość odcinka [km]	Uzasadnienie pozabawienia kategorii	Mapka poglądowa
15	3533Z	Raduszka-Kretomino	Manowo	1,00	Jest to droga w miejscowości stanowiącej obrzeża Koszalina o zabudowie jednorodzinnej. Obsługuje ruch lokalny. Nie stanowi połączenia miast będących siedzibami powiatów z siedzibami gmin lub siedzib gmin między sobą.	
16	3575Z	Świelino-granica powiatu (Warnino)	Bobolice	1,70	Droga zlokalizowana pomiędzy wsiami, o znaczeniu lokalnym, obsługiwana przez okolicznych mieszkańców. Nie stanowi połączenia miast będących siedzibami powiatów z siedzibami gmin lub siedzib gmin między sobą.	

Lp.	Nr drogi	Przebieg	Gmina	Długość odcinka [km]	Uzasadnienie pozbawienia kategorii	Mapka poglądowa
17	3580Z	Ul. Reymonta i ul. Wiejska	Bobolice	1,28	Droga o znaczeniu lokalnym, obsługiwana przez okolicznych mieszkańców. Nie stanowi połączenia miast będących siedzibami powiatów z siedzibami gmin lub siedzib gmin między sobą.	

UZASADNIENIE

w sprawie opinii dotyczącej pozbawienia kategorii dróg powiatowych będących własnością Powiatu Koszalińskiego

Zarząd Powiatu w Koszalinie zwrócił się do Zarządu Powiatu Słupskiego z prośbą o wyrażenie opinii w sprawie pozbawienia kategorii dróg powiatowych będących własnością Powiatu Koszalińskiego.

Na podstawie uchwały nr XIV/178/20 Sejmiku Województwa Zachodniopomorskiego z dnia 12 marca 2020 r. pozbawione kategorii dróg wojewódzkich zostały następujące drogi (o łącznej długości ok. 24,5 km):

- nr 165: Mielno - Mścice;
- nr 166: Gdaniec - granica Powiatu Koszalińskiego;
- nr 168: Niedalino - Wyszewo;
- nr 6: Sianów - Karniszewice.

Wyżej wymienione drogi zostały zaliczone do kategorii dróg powiatowych.

Zgodnie z art. 10 ust. 5c ustawy z dnia 21 marca 1985 r. o drogach publicznych (Dz. U. 2020, poz. 470) właściwa rada powiatu może pozbawić kategorii drogi powiatowej odcinek drogi powiatowej o proporcjonalnej długości do przejmowanego odcinka drogi wojewódzkiej. Z nadesłanej dokumentacji wynika, że Zarząd Powiatu Koszalińskiego zamierza pozbawić kategorii dróg powiatowych odcinki dróg o łącznej długości ok. 24 km. Jak wskazano drogi te mają znaczenie lokalne. Ponadto nie spełniają kryteriów drogi powiatowej, o których stanowi art. 6a ust. 1 ustawy. W związku z powyższym, drogi określone w załączniku zostaną zaliczone do kategorii dróg gminnych.

Zgodnie z art. 6a ust. 2 oraz 10 ust. 2 ustawy pozbawienie kategorii dróg powiatowych następuje w drodze uchwały rady powiatu po zasięgnięciu opinii sąsiednich zarządów powiatów.