

UCHWAŁA NR⁴²...../2019
 ZARZĄDU POWIATU SŁUPSKIEGO
 z dnia^{5 kwietnia}..... 2019 r.

OPINIA
Uchwała pod względem formalno-prawnym nie budzi zastrzeżeń.
 Słupsk, dnia *2.4.2019*
[Podpis]
 Radca Prawny

w sprawie wydania opinii dotyczącej drogi gminnej

Na podstawie art. 32 ust. 1 ustawy z dnia 5 czerwca 1998 r. o samorządzie powiatowym (t.j. Dz. U. 2019 r. poz. 511) oraz art. 7 ust. 2 ustawy z dnia 21 marca 1985 r. o drogach publicznych (t.j. Dz. U. z 2018 r. poz. 2068 z późn. zm.)

uchwała się, co następuje:

§ 1. Opiniuje się pozytywnie zaliczenie do kategorii dróg gminnych niżej wymienionych ciągów komunikacyjnych, położonych na terenie Gminy Kobylnica zgodnie z dołączonymi załącznikami graficznymi tj.:

Lp.	Nazwa drogi	Przebieg drogi	Obręb, nr działki	Numer mapy
1.	Aleja Spacerowa, Kobylnica	od ul. Wierzbowej (droga gminna nr 114085G) do działki nr 904/1 (wł. GDDKiA)	Kobylnica, dz. nr 904/2	1
2	ul. Kościeliska, Kobylnica	od ul. Transportowej (droga gminna nr 114083G) do granicy administracyjnej Gminy (do ul. Kołobrzesckiej w Słupsku)	Kobylnica, dz. nr 640	2
3.	ul. Przy Torach, Kobylnica	od ul. Głównej (droga krajowa nr 21) do granicy administracyjnej Gminy (do ul. Przemysłowa w Słupsku)	Kobylnica, dz. nr 353/21, 353/12, 353/14, 353/19, 353/16, 340/2, 342/2, 344/2	3
4.	ul. Błękitna, Bolesławice	od ul. Tęczowej (droga gminna nr 114059G) do końca działki nr 74/22	Bolesławice, dz. nr 74/22	4
5.	ul. Pastelowa, Bolesławice	od ul. Tęczowej (droga gminna nr 114059G) do końca działki nr 668/7	Bolesławice, dz. nr 668/7	4
6.	bez nazwy, Zajączkowo	od drogi krajowej nr 21 (dz. nr 18 w m. Zajączkowo)) do końca działki nr 43	Zajączkowo, dz. nr 43	5
7.	bez nazwy, Wrząca	od drogi powiatowej nr 1153G do końca działki nr 341/2	Wrząca, dz. nr 341/2	6

[Podpis]

§ 2. Wykonanie uchwały powierza się Naczelnikowi Wydziału Komunikacji i Drogownictwa.

§ 3. Uchwała wchodzi w życie z dniem jej podjęcia.

ZARZĄD POWIATU SŁUPSKIEGO

1. Paweł Lisowski

2. Rafał Konon

3. Grzegorz Grabowski

4. Zdzisław Kołodziejcki

5. Marcin Kowalczyk

UZASADNIENIE
do projektu uchwały Zarządu Powiatu Słupskiego
w sprawie wydania opinii dotyczącej dogi gminnej

Wójt Gminy Kobylnica zwrócił się do Starostwa Powiatowego w Słupsku z prośbą o opinię w sprawie zaliczenia ciągów komunikacyjnych położonych na terenie Gminy Kobylnica do kategorii dróg gminnych zgodnie z dołączonymi załącznikami graficznymi:

Lp.	Nazwa drogi	Przebieg drogi	Obręb, nr działki	Numer mapy
1.	Aleja Spacerowa, Kobylnica	od ul. Wierzbowej (droga gminna nr 114085G) do działki nr 904/1 (wł. GDDKiA)	Kobylnica, dz. nr 904/2	1
2	ul. Kościeliska, Kobylnica	od ul. Transportowej (droga gminna nr 114083G) do granicy administracyjnej Gminy (do ul. Kołobrzesckiej w Słupsku)	Kobylnica, dz. nr 640	2
3.	ul. Przy Torach, Kobylnica	od ul. Głównej (droga krajowa nr 21) do granicy administracyjnej Gminy (do ul. Przemysłowa w Słupsku)	Kobylnica, dz. nr 353/21, 353/12, 353/14, 353/19, 353/16, 340/2, 342/2, 344/2	3
4.	ul. Błękitna, Bolesławice	od ul. Tęczowej (droga gminna nr 114059G) do końca działki nr 74/22	Bolesławice, dz. nr 74/22	4
5.	ul. Pastelowa, Bolesławice	od ul. Tęczowej (droga gminna nr 114059G) do końca działki nr 668/7	Bolesławice, dz. nr 668/7	4
6.	bez nazwy, Zajączkowo	od drogi krajowej nr 21 (dz. nr 18 w m. Zajączkowo) do końca działki nr 43	Zajączkowo, dz. nr 43	5
7.	bez nazwy, Wrząca	od drogi powiatowej nr 1153G do końca działki nr 341/2	Wrząca, dz. nr 341/2	6

Zaliczenie ww. ciągów komunikacyjnych do kategorii dróg gminnych pozwoli na uzupełnienie sieci dróg służących miejscowym potrzebom.

Zgodnie z art. 7 ust. 2 ustawy z dnia 21 marca 1985 r. o drogach publicznych (t.j. Dz. U. 2018, poz. 2048 z późn. zm.) zaliczenie do kategorii dróg gminnych następuje w drodze uchwały rady gminy po zasięgnięciu opinii właściwego zarządu powiatu.

z up. S T A R O S T Y

Małgorzata Kargul
NACZELNIK
Wydziału Komunikacji i Drogownictwa

Mapa 1: Kobylnica, Aleja Spacerowa



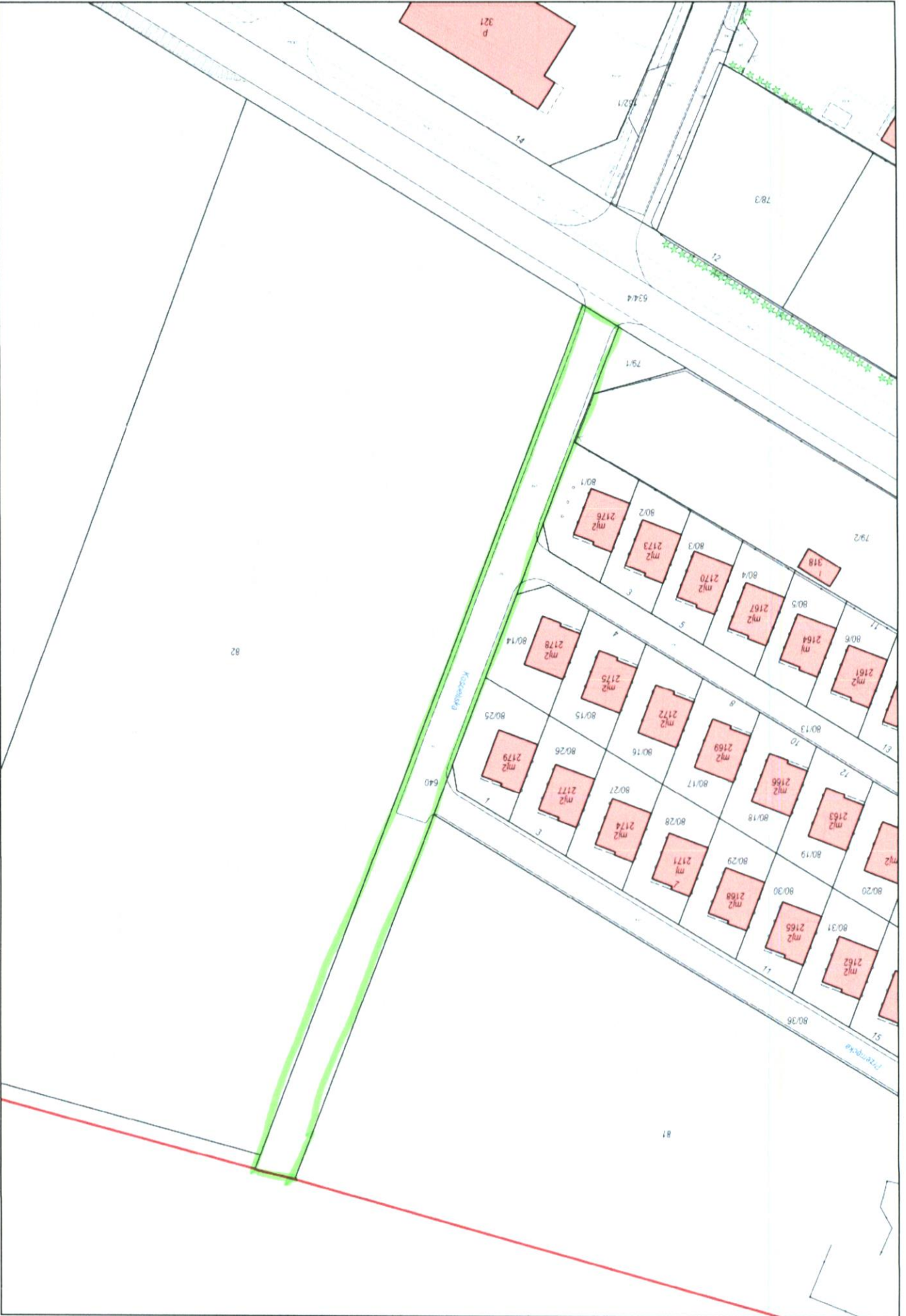
Wydruk w skali 1:5000

Wydruk z systemu WebEWID

Sporządził: Robert Gutarowicz

Udostępniane informacje nie są dokumentami w postępowaniach administracyjnych i innych. Materiały zawierające informacje z powiatowego zasobu geodezyjnego i kartograficznego (w tym dane z operatu ewidencji gruntów i budynków Starostwa Powiatowego w Słupsku) należy zamawiać w Wydziale Geodezji. Dokumenty zawierające inne informacje przetwarzane w Wewnętrznym Portalu Mapowym należy zamawiać w wydziałach merytorycznych, odpowiedzialnych za aktualizację tych danych.

Mapa 2: Kobylnica, ul. Koscieliska



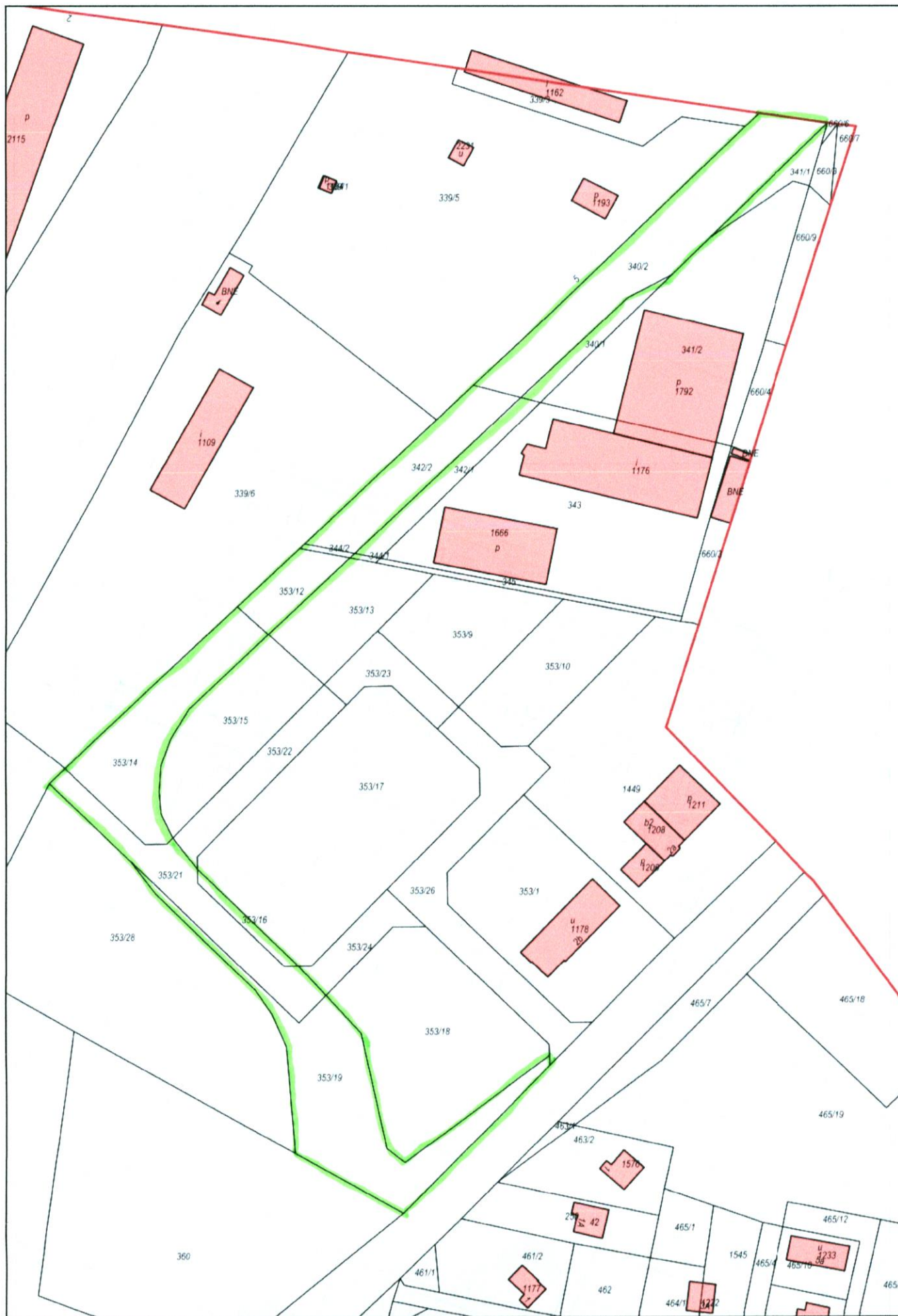
Wydruk w skali 1:1000

Wydruk z systemu WebWID

Sporządził: Robert Gutarowicz

Udostępniane informacje nie są dokumentami w postępowaniach administracyjnych i innych. Materiały zawierające informacje z powiatowego zasobu geodezyjnego i kartograficznego (w tym dane z operatu ewidencji gruntów i budynków Starostwa Powiatowego w Słupsku) należy zamawiać w Wydziale Geodezji. Dokumenty zawierające inne informacje przetwarzane w Wewnętrznym Portalu Mapowym należy zamawiać w wydziałach merytorycznych, odpowiedzialnych za aktualizację tych danych.

Mapa 3: Kobylnica, ul. Przy Torach



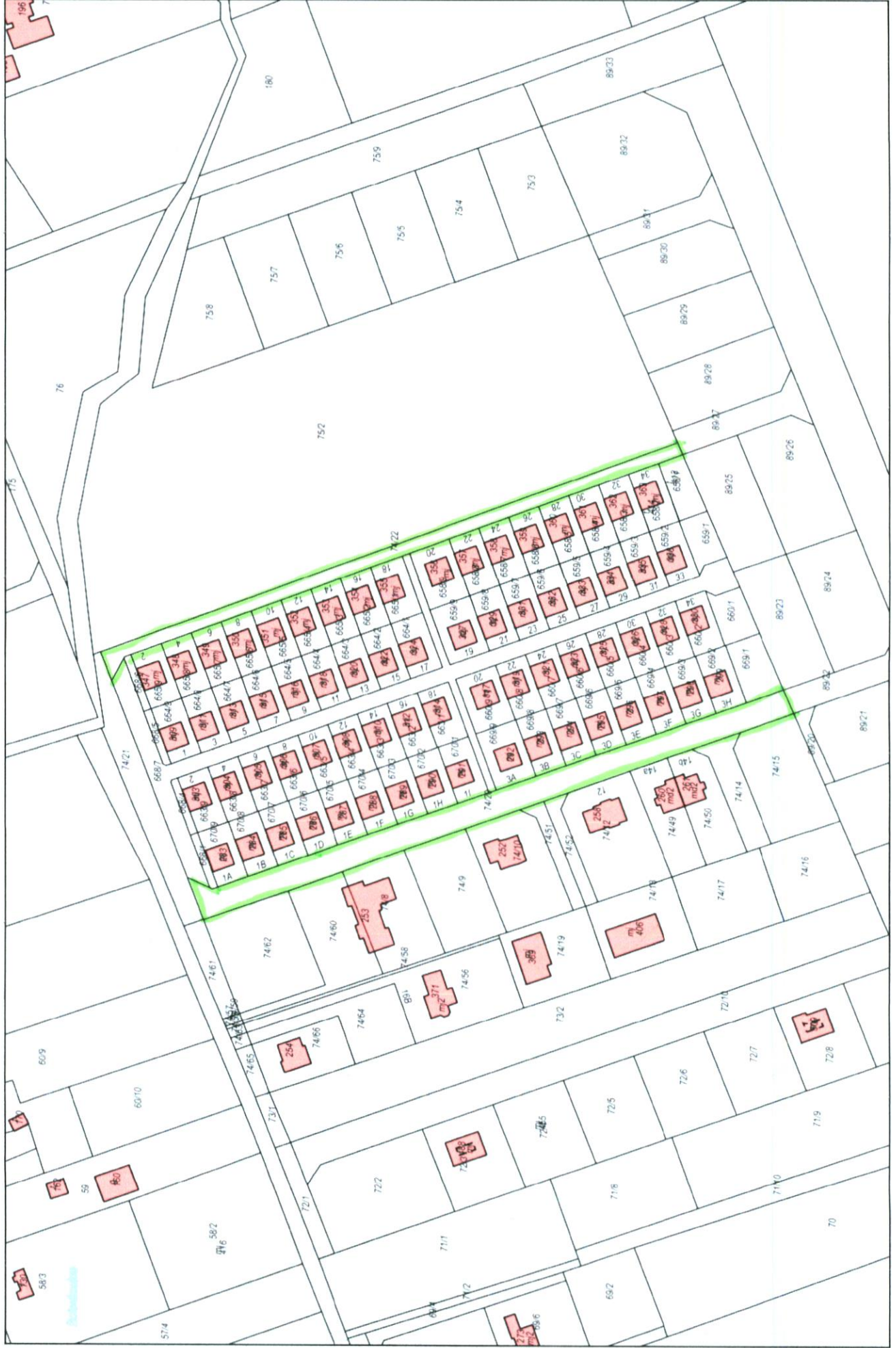
Wydruk w skali 1:2000

Wydruk z systemu WebEWID

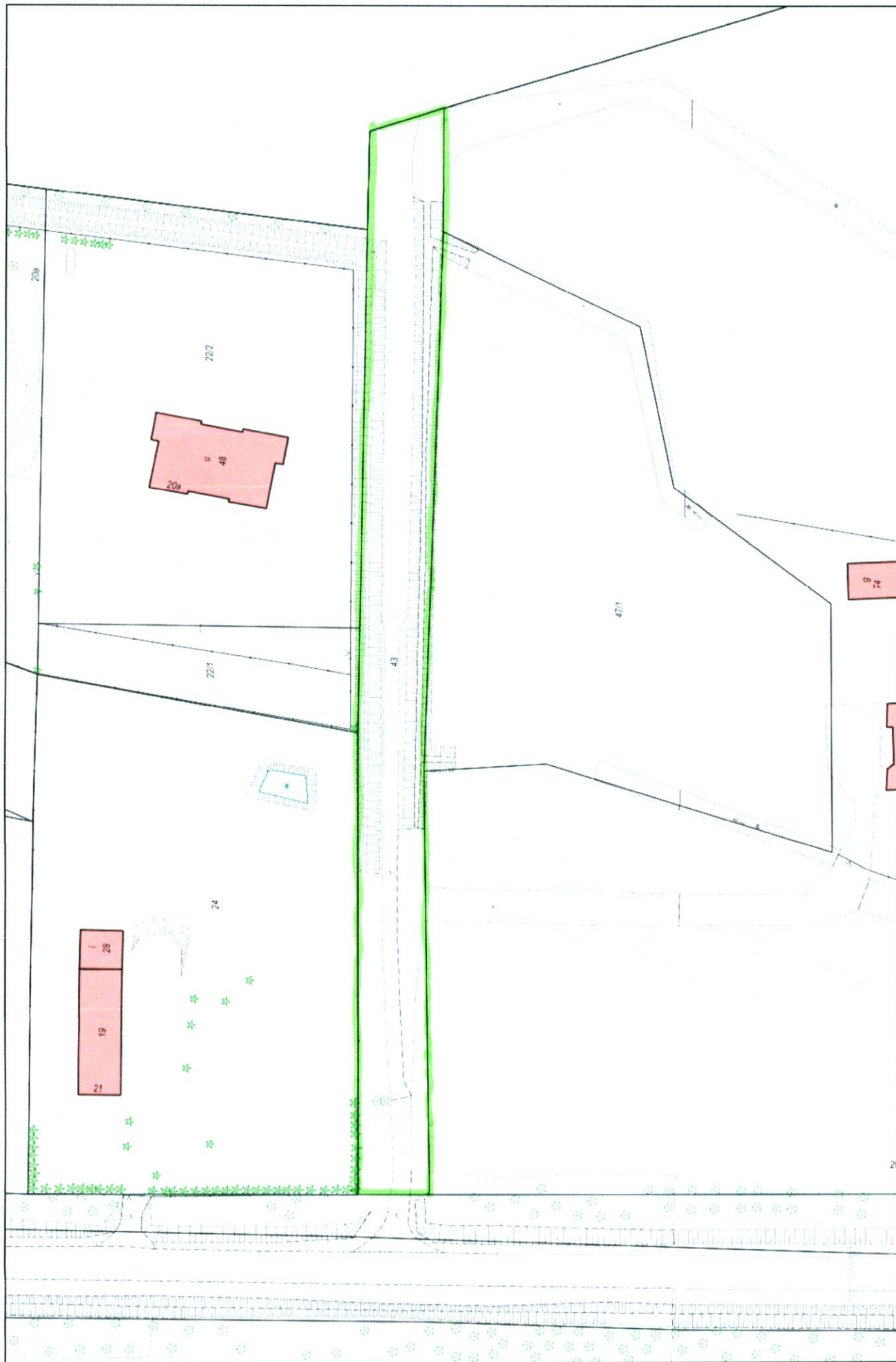
Sporządził: Robert Gutarowicz

Udostępniane informacje nie są dokumentami w postępowaniach administracyjnych i innych. Materiały zawierające informacje z powiatowego zasobu geodezyjnego i kartograficznego (w tym dane z operatu ewidencji gruntów i budynków Starostwa Powiatowego w Słupsku) należy zamawiać w Wydziale Geodezji. Dokumenty zawierające inne informacje przetwarzane w Wewnętrznym Portalu Mapowym należy zamawiać w wydziałach merytorycznych, odpowiedzialnych za aktualizację tych danych.

Mapa 4: Bolesławice, ul. Pastelowa, ul. Błękitna



Mapa 5: Zajęczkowo



Wydruk w skali 1:1000

Wydruk z systemu WebEWID

Wydruk z systemu WebEWID
Udostępniane informacje nie są dokumentami w postępowaniach administracyjnych i innych. Materiały zawierające informacje z powiatowego zasobu geodezyjnego i kartograficznego (w tym dane z operatu ewidencji gruntów i budynków Starostwa Powiatowego w Stupsku) należy zamawiać w Wydziale Geodezji. Dokumenty zawierające inne informacje przetwarzane w Wewnętrznym Portalu Mapowym należy zamawiać w wydziałach merytorycznych, odpowiedzialnych za aktualizację tych danych.

Sporządził: Robert Gutarowicz

Mapa 6: Wrząca



Wydruk w skali 1:2000

Udostępnione informacje nie są dokumentami w postępowaniach administracyjnych i innych. Materiały zawierające informacje z powiatowego zasobu geodezyjnego i kartograficznego (w tym dane z operatu ewidencji gruntów i budynków Starostwa Powiatowego w Ślipsku) należy zamawiać w Wydziale Geodezji. Dokumenty zawierające inne informacje przetwarzane w Wewnętrznym Portalu Mapowym należy zamawiać w wydziałach merytorycznych, odpowiedzialnych za aktualizację tych danych.

Wydruk z systemu WebEWID

Sporządził: Robert Gutarowicz