

UCHWAŁA NR63...../2019

ZARZĄDU POWIATU SŁUPSKIEGO

z dnia31 maja..... 2019 r.

OPINIJA
..... pod względem
formalno-prawnym nie budzi zastrzeżeń

Słupsk 2019 -05- 28

RADCA PRAWNY

w sprawie wydania opinii dotyczącej dróg gminnych

Na podstawie art. 32 ust. 1 ustawy z dnia 5 czerwca 1998 r. o samorządzie powiatowym (t.j. Dz. U. 2019 r. poz. 511) oraz art. 7 ust. 2 ustawy z dnia 21 marca 1985 r. o drogach publicznych (t.j. Dz. U. z 2018 r. poz. 2068 z późn. zm.)

uchwała się, co następuje:

§ 1. Opiniuje się pozytywnie zaliczenie do kategorii dróg gminnych niżej wymienionych ciągów komunikacyjnych, położonych na terenie Gminy Kobylnica zgodnie z dołączonymi załącznikami graficznymi tj.:






Lp.	Nazwa drogi	Przebieg drogi	Obręb, nr działki	Numer mapy
1.	bez nazwy	droga od działki nr 3, obręb Kuleszewo, do działki nr 413, obręb Wrząca	Zbyszewo, dz. nr 76; Zagórki, dz. nr 88	1
2.	bez nazwy, Zagórki	droga od działki nr 88 do działki nr 124/1, obręb Zagórki	Zagórki, dz. nr 89/10	2
3.	bez nazwy, Kończewo	droga od ul. Polnej w Kończewie, do działki nr 195, obręb Kończewo	Kończewo, dz. nr 191	3
4.	bez nazwy, Słonowice	droga od działki nr 107/2, obręb Słonowice, do działki nr 195, obręb Kończewo	Słonowice, dz. nr 126/1; dz. nr 126/2	4
5.	bez nazwy, Widzino	droga od działki nr 238 do działki nr 86/1, obręb Widzino	Widzino, dz. nr 250	5
6.	bez nazwy, Widzino	droga od działki nr 86/1 do działki nr 139/3, obręb Widzino	Widzino, dz. nr 283	6
7.	bez nazwy, Widzino	droga od działki nr 62/2 do działki nr 1, obręb Widzino	Widzino, dz. nr 62/1	7
8.	bez nazwy, Widzino	droga od działki nr 62/1 do działki nr 86/1, obręb Widzino	Widzino, dz. nr 64	8
9.	ul. Leszczynowa, Kobylnica	droga od ul. Topolowej w Kobylnicy do końca granicy działek nr 1082/2, 1081/2, obręb Kobylnica	Kobylnicy, dz. nr 1082/2, dz. nr 1081/2	9
10.	ul. Pogodna, Bolesławice	droga od ul. Leśnej w Bolesławicach do działki nr 353/2, obręb Bierkowo	Bolesławice, dz. nr 26/82, dz. nr 129, dz. nr 742, dz. nr 543/4,	10

			dz. nr 168/57	
11.	ul. Malinowa, Zajączkowo	droga od działki nr 4/5 do końca działki nr 4/6, obręb Zajączkowo	Zajączkowo, dz. nr 4/6	11
12.	ul. Jarzębinowa, Łosino	droga od ul. Modrzewiowej do ul. Sosnowej w Łosinie	Łosino, dz. nr 39/8, dz. nr 40/9, dz. nr 33/5, dz. nr 19/31, dz. nr 35/2, dz. nr 40/26	12

§ 2. Wykonanie uchwały powierza się Naczelnikowi Wydziału Komunikacji i Drogownictwa.

§ 3. Uchwała wchodzi w życie z dniem jej podjęcia.

ZARZĄD POWIATU SŁUPSKIEGO

1. Paweł Lisowski 
2. Rafał Konon 
3. Grzegorz Grabowski 
4. Zdzisław Kołodziejski 
5. Marcin Kowalczyk 

1	Zajączkowo, dz. nr 76; Zajączki, dz. nr 88	droga od działki nr 4/5 do końca działki nr 4/6, obręb Zajączkowo	Zajączkowo, dz. nr 4/6
2	Zajączki, dz. nr 89/10	droga od ul. Modrzewiowej do ul. Sosnowej w Łosinie	Łosino, dz. nr 39/8, dz. nr 40/9, dz. nr 33/5, dz. nr 19/31, dz. nr 35/2, dz. nr 40/26
3	Kononowo, dz. nr 191	droga od ul. Topolowej w Kobylnicy do końca granicy działek nr 1082/2, 1081/2, obręb Kobylnica	ul. Leszczyńska Kobylnica
4	Słonowice, dz. nr 126/1; dz. nr 126/2	droga od działki nr 107/2, obręb Słonowice do działki nr 192, obręb Kononowo	Słonowice
5	Widzino, dz. nr 250	droga od działki nr 238 do działki nr 86/1, obręb Widzino	Widzino
6	Widzino, dz. nr 283	droga od działki nr 86/1 do działki nr 139/3, obręb Widzino	Widzino
7	Widzino, dz. nr 62/1	droga od działki nr 62/2 do działki nr 1, obręb Widzino	Widzino
8	Widzino, dz. nr 64	droga od działki nr 62/1 do działki nr 86/1, obręb Widzino	Widzino
9	Kobylnica, dz. nr 1082/2, 1081/2, 1081/3	droga od ul. Topolowej w Kobylnicy do końca granicy działek nr 1082/2, 1081/2, obręb Kobylnica	ul. Leszczyńska Kobylnica
10	Bolesławice, dz. nr 26/2; dz. nr 129; dz. nr 742; dz. nr 243/4	droga od ul. Pogodna do działki nr 352/2, obręb Białkowo	ul. Pogodna Bolesławice

UZASADNIENIE

do projektu uchwały Zarządu Powiatu Słupskiego

w sprawie wydania opinii dotyczącej dróg gminnych

Wójt Gminy Kobylnica zwrócił się do Starostwa Powiatowego w Słupsku z prośbą o opinię w sprawie zaliczenia ciągów komunikacyjnych położonych na terenie Gminy Kobylnica do kategorii dróg gminnych zgodnie z dołączonymi załącznikami graficznymi:

Lp.	Nazwa drogi	Przebieg drogi	Obręb, nr działki	Numer mapy
1.	bez nazwy	droga od działki nr 3, obręb Kuleszewo, do działki nr 413, obręb Wrząca	Zbyszewo, dz. nr 76; Zagórki, dz. nr 88	1
2.	bez nazwy, Zagórki	droga od działki nr 88 do działki nr 124/1, obręb Zagórki	Zagórki, dz. nr 89/10	2
3.	bez nazwy, Kończewo	droga od ul. Polnej w Kończewie, do działki nr 195, obręb Kończewo	Kończewo, dz. nr 191	3
4.	bez nazwy, Słonowice	droga od działki nr 107/2, obręb Słonowice, do działki nr 195, obręb Kończewo	Słonowice, dz. nr 126/1; dz. nr 126/2	4
5.	bez nazwy, Widzino	droga od działki nr 238 do działki nr 86/1, obręb Widzino	Widzino, dz. nr 250	5
6.	bez nazwy, Widzino	droga od działki nr 86/1 do działki nr 139/3, obręb Widzino	Widzino, dz. nr 283	6
7.	bez nazwy, Widzino	droga od działki nr 62/2 do działki nr 1, obręb Widzino	Widzino, dz. nr 62/1	7
8.	bez nazwy, Widzino	droga od działki nr 62/1 do działki nr 86/1, obręb Widzino	Widzino, dz. nr 64	8
9.	ul. Leszczynowa, Kobylnica	droga od ul. Topolowej w Kobylnicy do końca granicy działek nr 1082/2, 1081/2, obręb Kobylnica	Kobylnicy, dz. nr 1082/2, dz. nr 1081/2	9
10.	ul. Pogodna, Bolesławice	droga od ul. Leśnej w Bolesławicach do działki nr 353/2, obręb Bierkowo	Bolesławice, dz. nr 26/82, dz. nr 129, dz. nr 742, dz. nr 543/4, dz. nr 168/57	10
11.	ul. Malinowa, Zajączkowo	droga od działki nr 4/5 do końca działki nr 4/6, obręb Zajączkowo	Zajączkowo, dz. nr 4/6	11
12.	ul. Jarzębinowa, Łosino	droga od ul. Modrzewiowej do ul. Sosnowej w Łosinie	Łosino, dz. nr 39/8, dz. nr 40/9, dz. nr 33/5,	12

		UZASADNIENIE	dz. nr 19/31, dz. nr 35/2, dz. nr 40/26
--	--	--------------	---

Zaliczenie ww. ciągów komunikacyjnych do kategorii dróg gminnych pozwoli na uzupełnienie sieci dróg służących miejscowym potrzebom.

Zgodnie z art. 7 ust. 2 ustawy z dnia 21 marca 1985 r. o drogach publicznych (t.j. Dz. U. 2018, poz. 2048 z późn. zm.) zaliczenie do kategorii dróg gminnych następuje w drodze uchwały rady gminy po zasięgnięciu opinii właściwego zarządu powiatu.

z up. STAROSTY
Małgorzata Kargul
NACZELNIK
Wydziału Komunikacji i Drogownictwa

lp.	Nazwa drogi	Przebieg drogi	Opis, nr działki	Numer mapy
1.	bez nazwy	droga od działki nr 88 do działki nr 13, obsz. Wixca	Zągorki, dz. nr 88	1
2.	Zągorki	droga od działki nr 88 do działki nr 1341.	Zągorki, dz. nr 88/10	2
3.	bez nazwy	droga od ul. Polnej w Kończewie, do działki nr 195, obsz. Kończewo	Kończewo, dz. nr 191	3
4.	bez nazwy	droga od działki nr 1072, obsz. Stonowice, do działki nr 195, obsz. Kończewo	Stonowice, dz. nr 126/1, dz. nr 126/2	4
5.	bez nazwy	droga od działki nr 238 do działki nr 86/1, obsz. Wixzino	Wixzino, dz. nr 250	5
6.	bez nazwy	droga od działki nr 86/1 do działki nr 130/3, obsz. Wixzino	Wixzino, dz. nr 283	6
7.	bez nazwy	droga od działki nr 622 do działki nr 1, obsz. Wixzino	Wixzino, dz. nr 62/1	7
8.	bez nazwy	droga od działki nr 62/1 do działki nr 86/1, obsz. Wixzino	Wixzino, dz. nr 64	8
9.	ul. Leszczynowa, Kopyńnica	droga od ul. Topolowej w Kopyńnicy do końca granicy działek nr 1082/2, 1081/2, obsz. Kopyńnica	Kopyńnica, dz. nr 1082/2, dz. nr 1081/2	9
10.	ul. Płodna, Bolesławice	droga od ul. Lesnej w Bolesławicach do działki nr 323/2, obsz. Bierkowo	Bolesławice, dz. nr 26/82, dz. nr 159, dz. nr 742, dz. nr 243/4, dz. nr 168/57	10
11.	ul. Malinowa, Zajaczkowo	droga od działki nr 472 do końca działki nr 470, obsz. Zajaczkowo	Zajaczkowo, dz. nr 470	11
12.	ul. Jarzębinowa, Fosino	droga od ul. Młodzieżowej do ul. Sosnowej w Fosinie	Fosino, dz. nr 39/8, dz. nr 40/9, dz. nr 33/2	12