

McLennan pod względem formalno-prawnym nie budzi zastrzeżeń.
 Słupsk, dnia 8.1.2018
Radca Prawny

**UCHWAŁA NR/2018
 ZARZĄDU POWIATU SŁUPSKIEGO
 z dnia 2018 r.**

w sprawie wydania opinii dotyczącej drogi gminnej

Na podstawie art. 32 ust. 1 ustawy z dnia 5 czerwca 1998 r. o samorządzie powiatowym (Dz. U. z 2017 r. poz. 1868) oraz art. 7 ust. 2 ustawy z dnia 21 marca 1985 r. o drogach publicznych (Dz. U. z 2017 r. poz. 2222 z późn. zm.)

uchwała się, co następuje:

§ 1. Opiniuje się pozytywnie zaliczenie niżej wymienionych ciągów komunikacyjnych, obręb Dębница Kaszubska położonych na terenie Gminy Dębница Kaszubska do kategorii dróg gminnych zgodnie z dołączonymi załącznikami graficznymi tj.:

Lp.	Nazwa drogi	Przebieg drogi	Długość drogi w metrach
1.	ul. Łąkowa w Dębницы Kaszubskiej	sięgacz od drogi gminnej nr 147 002G (ul. Polna)	155
2.	ul. Sportowa w Dębницы Kaszubskiej	sięgacz od drogi powiatowej nr 1172G (ul. Skarszewska)	200
3.	ul. Przemysłowa w Dębницы Kaszubskiej	sięgacz od drogi wojewódzkiej nr 210 (ul. ks. Antoniego Kani)	285
4.	ul. Zielona w Dębницы Kaszubskiej	od drogi powiatowej nr 1176G do drogi wojewódzkiej nr 210	765
5.	ul. Władysława Jagiełły w Dębницы Kaszubskiej	sięgacz od drogi powiatowej nr 1172G (ul. Kościelna)	205
6.	ul. Wójta Jankowskiego w Dębницы Kaszubskiej	sięgacz od drogi powiatowej nr 1176G (ul. Leśna)	90
7.	ul. Polesie w Dębницы Kaszubskiej	sięgacz od drogi powiatowej nr 1176G (ul. Leśna)	75
8.	ul. Spacerowa w Dębницы Kaszubskiej	sięgacz od drogi powiatowej nr 1172G (ul. Skarszewska)	335
9.	ul. Piaskowa w Dębницы Kaszubskiej	od drogi gminnej nr 147 004 G (ul. Kowalska)	2450
10.	ul. Jodłowa w Dębницы Kaszubskiej	od drogi wojewódzkiej nr 210 do drogi gminnej nr 147 007G	85
11.	ul. Kolejowa w Dębницы Kaszubskiej	sięgacz od drogi powiatowej nr 1176G (ul. Leśna)	320
12.	ul. Strażacka w Dębницы Kaszubskiej	od drogi wojewódzkiej nr 210 do drogi powiatowej nr 1172G (ul. Kościelna)	140
13.	ul. Parkowa w Dębницы Kaszubskiej	sięgacz od drogi wojewódzkiej nr 210 do granicy dz. Nr 442/12, obręb ewid. Dębница Kaszubska	50

[Handwritten signature]

14.	ul. Fabryczna w Dębnicy Kaszubskiej	Przedłużenie drogi gminnej nr 147 008G (ul. Fabryczna)	270
-----	--	---	-----

§ 2. Wykonanie uchwały powierza się Naczelnikowi Wydziału Komunikacji i Drogownictwa.

§ 3. Uchwała wchodzi w życie z dniem jej podjęcia.



UZASADNIENIE

do projektu uchwały Zarządu Powiatu Słupskiego w sprawie wydania opinii dotyczącej dogi gminnej

Wójt Gminy Dębница Kaszubska zwrócił się do Starostwa Powiatowego w Słupsku z prośbą o opinię w sprawie zaliczenia ciągów komunikacyjnych obręb Dębница Kaszubska położonej na terenie Gminy Dębница Kaszubska do kategorii dróg gminnych zgodnie z dołączonymi załącznikami graficznymi:

Lp.	Nazwa drogi	Przebieg drogi	Długość drogi w metrach
1.	ul. Łąkowa w Dębnicy Kaszubskiej	sięgacz od drogi gminnej nr 147 002G (ul. Polna)	155
2.	ul. Sportowa w Dębnicy Kaszubskiej	sięgacz od drogi powiatowej nr 1172G (ul. Skarszewska)	200
3.	ul. Przemysłowa w Dębnicy Kaszubskiej	sięgacz od drogi wojewódzkiej nr 210 (ul. ks. Antoniego Kani)	285
4.	ul. Zielona w Dębnicy Kaszubskiej	od drogi powiatowej nr 1176G do drogi wojewódzkiej nr 210	765
5.	ul. Władysława Jagiełły w Dębnicy Kaszubskiej	sięgacz od drogi powiatowej nr 1172G (ul. Kościelna)	205
6.	ul. Wójta Jankowskiego w Dębnicy Kaszubskiej	sięgacz od drogi powiatowej nr 1176G (ul. Leśna)	90
7.	ul. Polesie w Dębnicy Kaszubskiej	sięgacz od drogi powiatowej nr 1176G (ul. Leśna)	75
8.	ul. Spacerowa w Dębnicy Kaszubskiej	sięgacz od drogi powiatowej nr 1172G (ul. Skarszewska)	335
9.	ul. Piaskowa w Dębnicy Kaszubskiej	od drogi gminnej nr 147 004 G (ul. Kowalska)	2450
10.	ul. Jodłowa w Dębnicy Kaszubskiej	od drogi wojewódzkiej nr 210 do drogi gminnej nr 147 007G	85
11.	ul. Kolejowa w Dębnicy Kaszubskiej	sięgacz od drogi powiatowej nr 1176G (ul. Leśna)	320
12.	ul. Strażacka w Dębnicy Kaszubskiej	od drogi wojewódzkiej nr 210 do drogi powiatowej nr 1172G (ul. Kościelna)	140
13.	ul. Parkowa w Dębnicy Kaszubskiej	sięgacz od drogi wojewódzkiej nr 210 do granicy dz. Nr 442/12, obręb ewid. Dębница Kaszubska	50
14.	ul. Fabryczna w Dębnicy Kaszubskiej	Przedłużenie drogi gminnej nr 147 008G (ul. Fabryczna)	270

Zaliczenie ww. ciągów komunikacyjnych do kategorii dróg gminnych pozwoli na uzupełnienie sieci dróg służących miejscowym potrzebom.

Zgodnie z art. 7 ust. 2 ustawy z dnia 21 marca 1985 r. o drogach publicznych (Dz. U. 2016 r. poz. 1440 z późn. zm.) zaliczenie do kategorii dróg gminnych następuje w drodze uchwały rady gminy po zasięgnięciu opinii właściwego zarządu powiatu.

up. STAROSTY

Elżbieta Małyszewska
NACZELNIK WYDZIAŁU
Komunikacji i Drogownictwa

2018.04.08



Dębica Kaszubska - System Informacji Przestrzennej

skala 1 : 1000

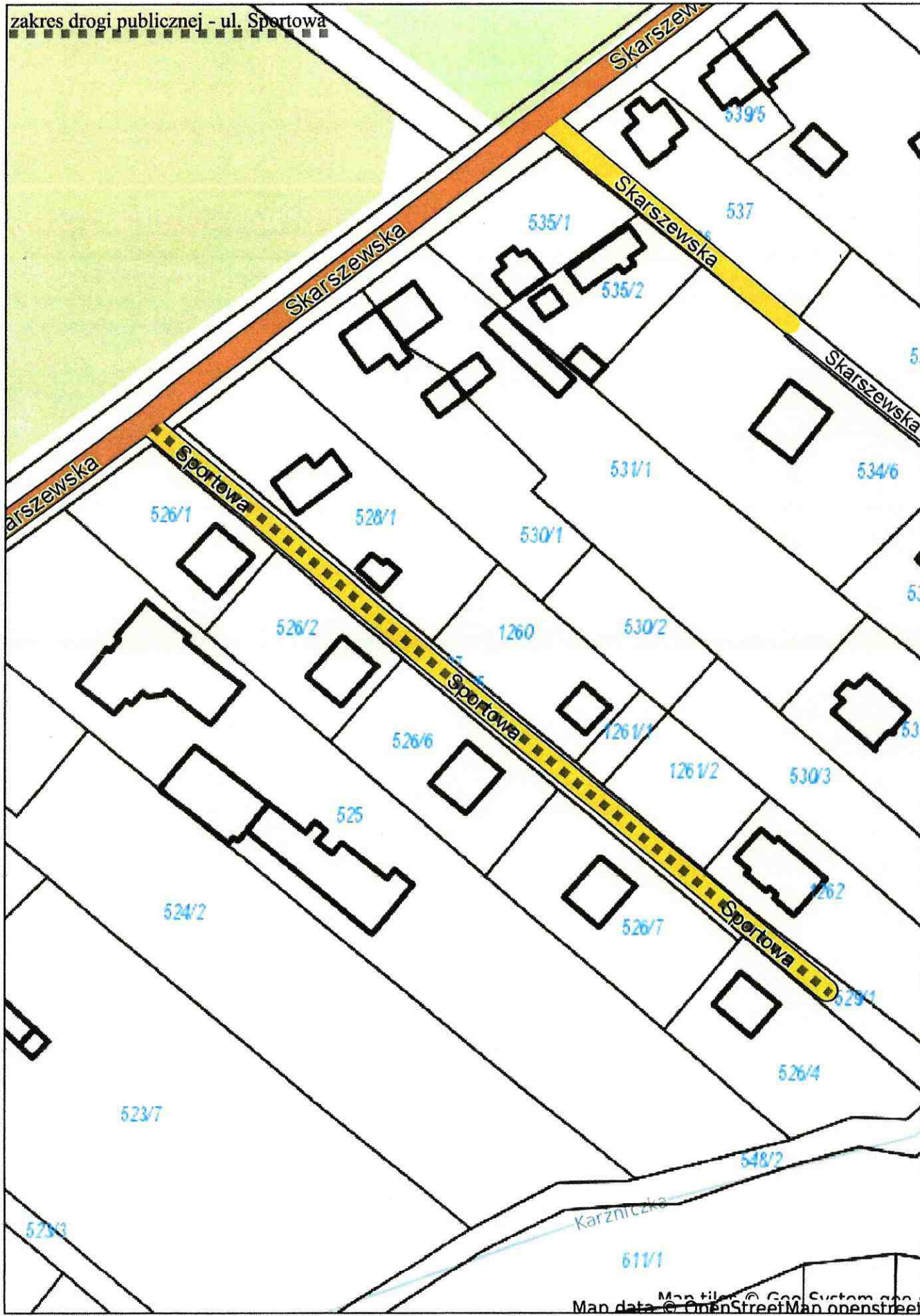


zakres drogi publicznej - ul. Łakowa



Dębica Kaszubska - System Informacji Przestrzennej

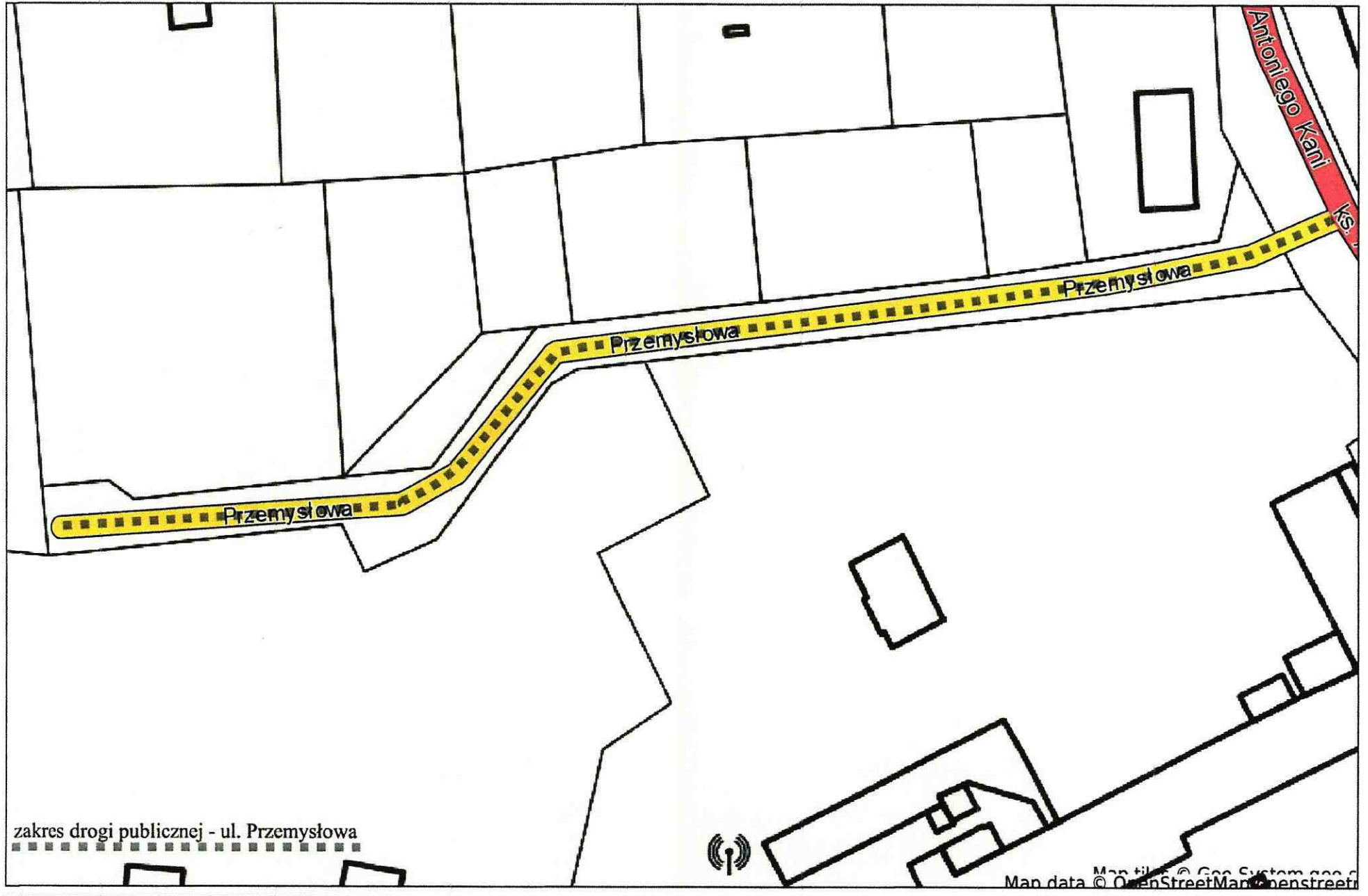
skala 1 : 1000



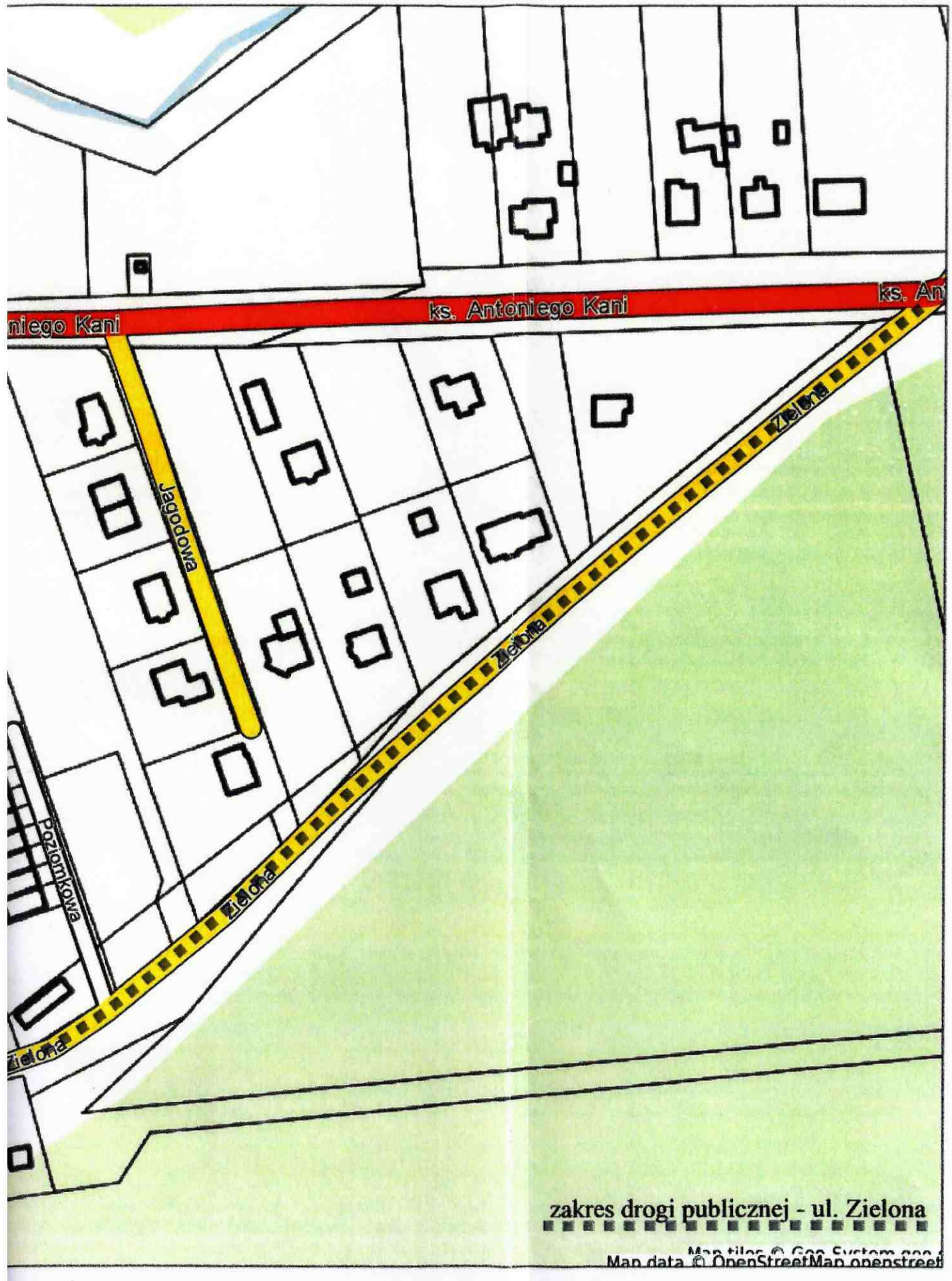


Dębica Kaszubska - System Informacji Przestrzennej

skala 1 : 1100









Dębica Kaszubska - System Informacji Przestrzennej

skala 1 : 1000





Dębica Kaszubska - System Informacji Przestrzennej

skala 1 : 1000

zakres drogi publicznej - ul. Wójta Jakowskiego oraz ul. Polesie





Dębica Kaszubska - System Informacji Przestrzennej

skala 1 : 1000

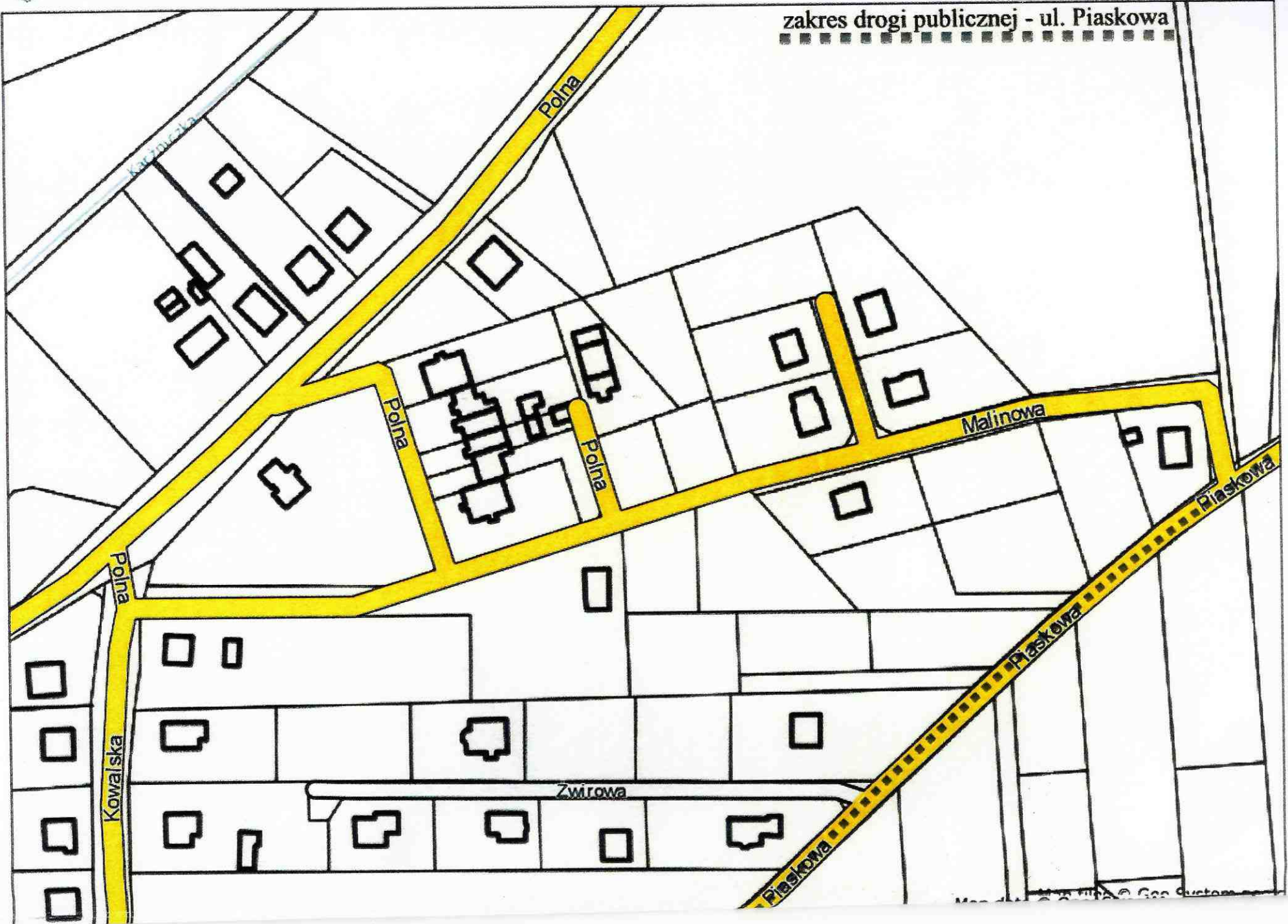
zakres drogi publicznej - ul. Spacerowa

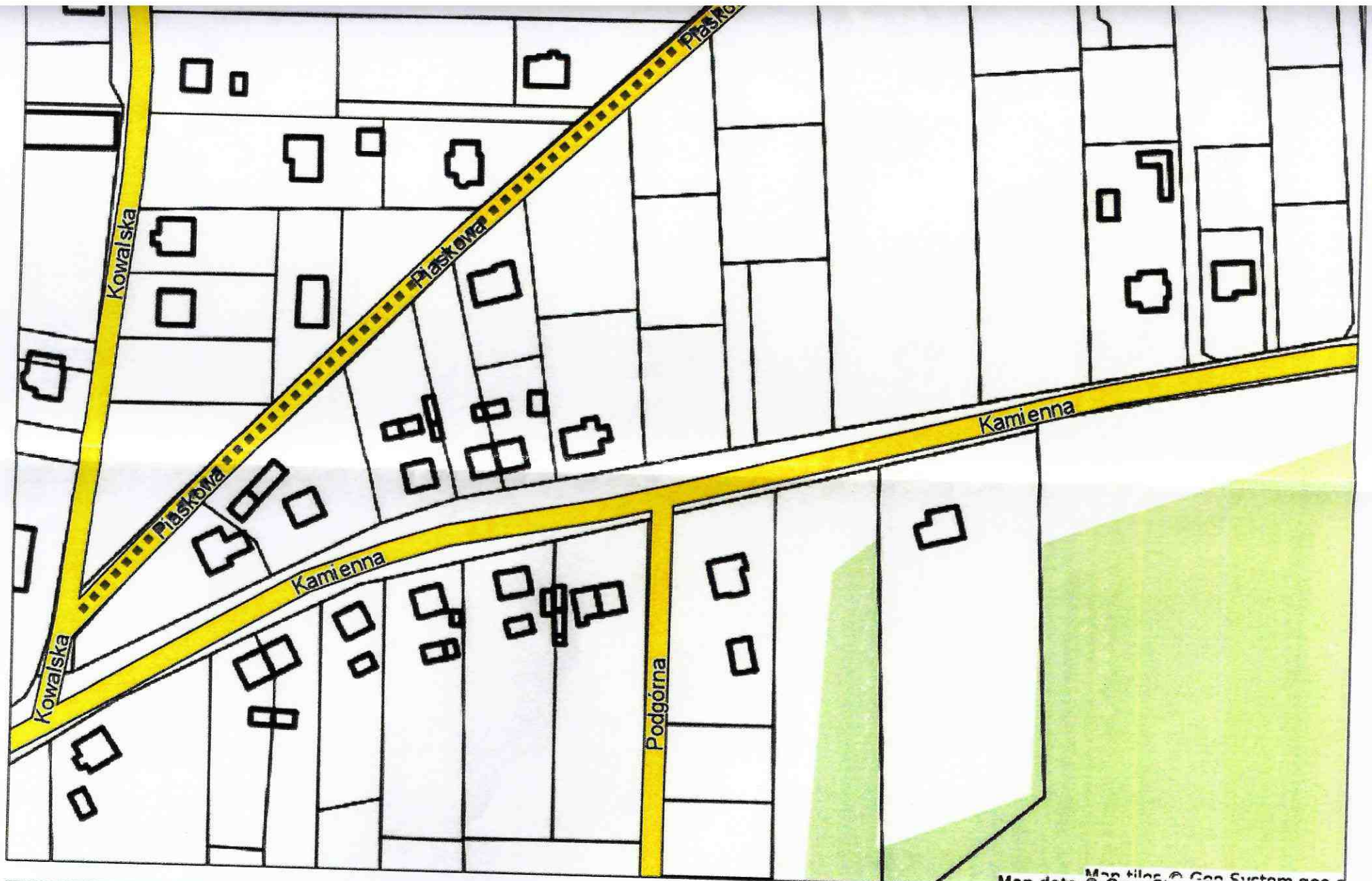




skala 1 : 1500

zakres drogi publicznej - ul. Piaskowa

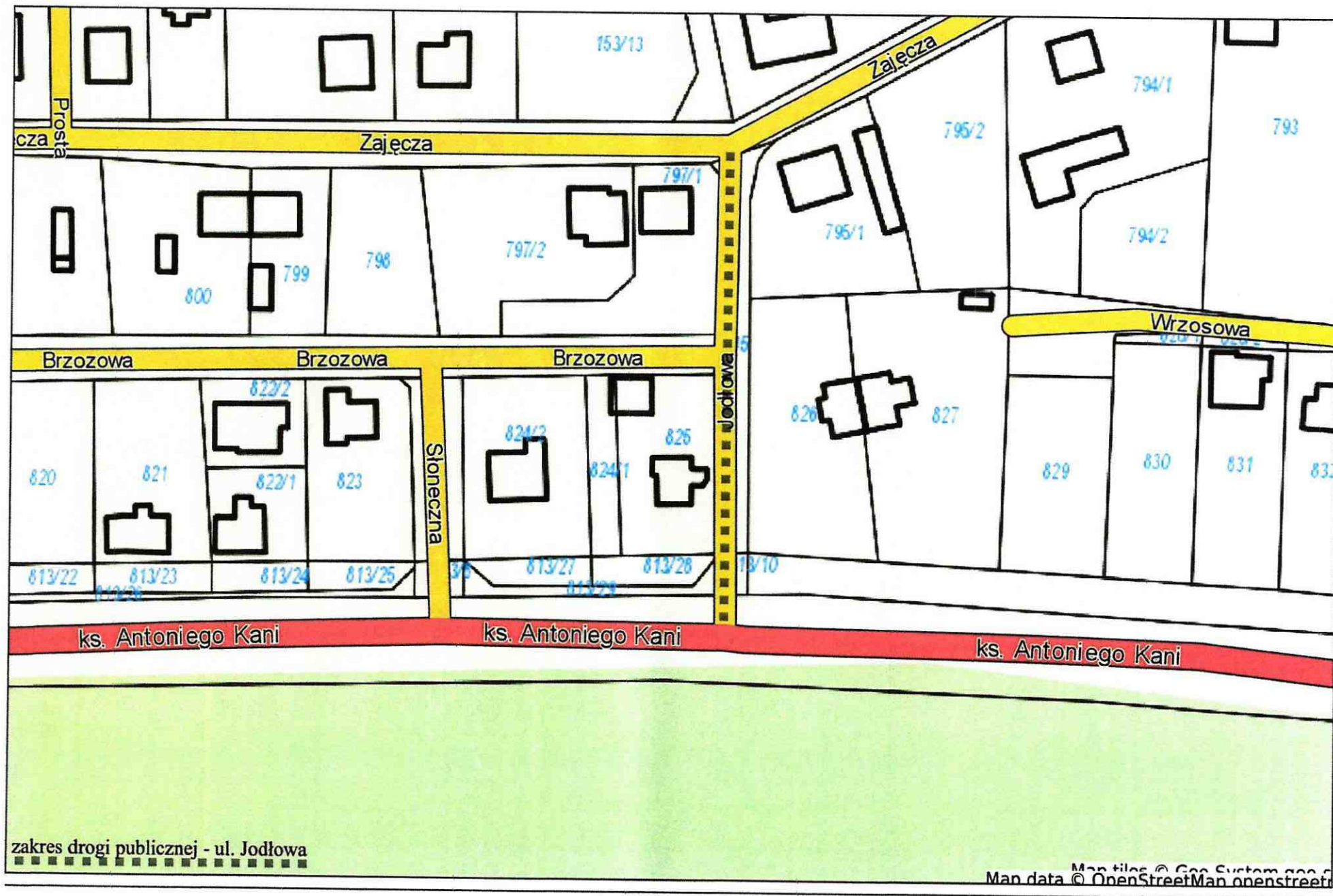






Dębica Kaszubska - System Informacji Przestrzennej

skala 1 : 1000





Dębica Kaszubska - System Informacji Przestrzennej

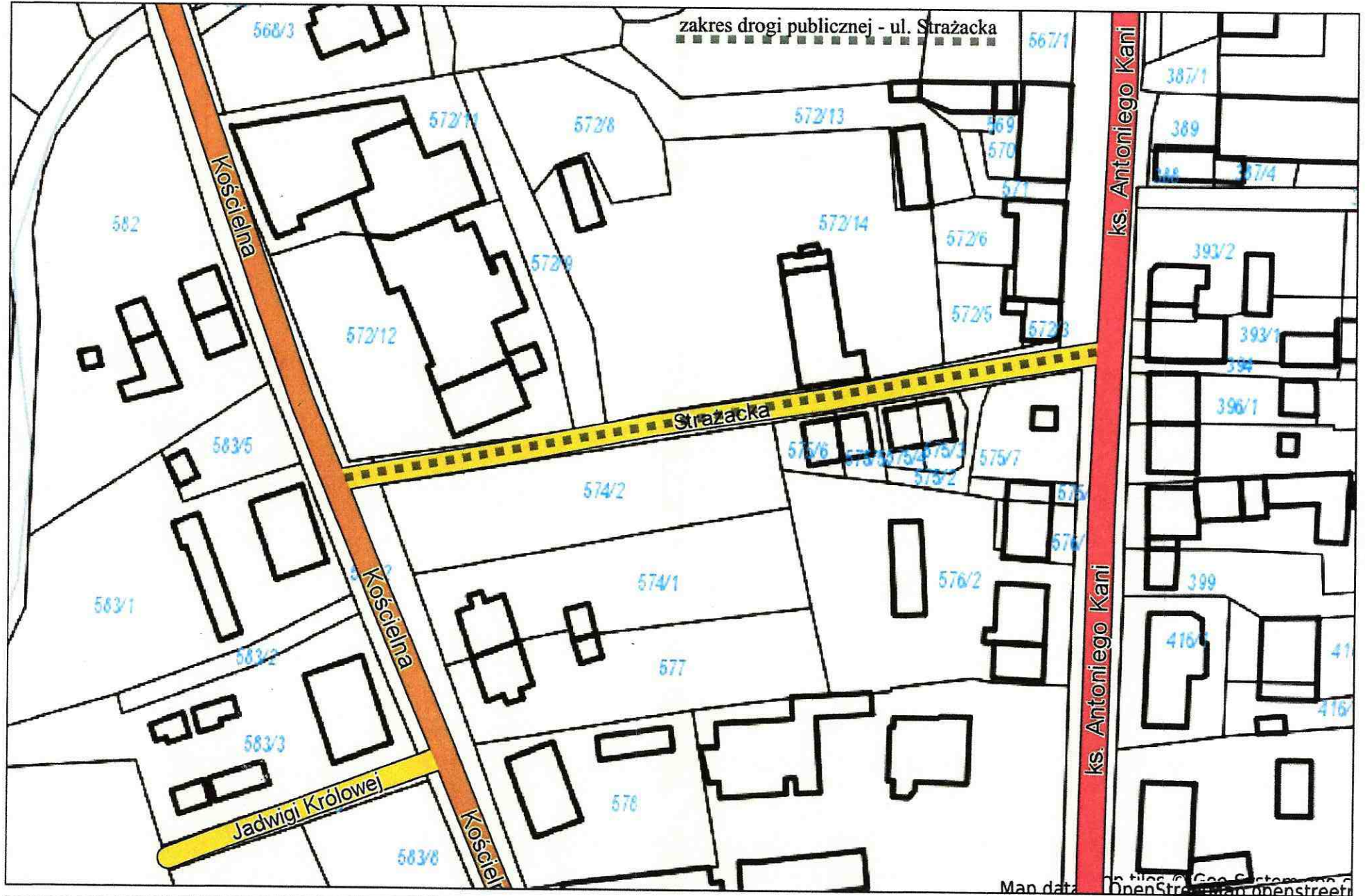
skala 1 : 1000





Dębica Kaszubska - System Informacji Przestrzennej

skala 1 : 1000





Niniejszy wydruk nie stanowi dokumentu w rozumieniu przepisów prawa
wydrukowano w serwisie debnicakaszubska.e-mapa.net dnia 2017-12-18 13:54:03

zakres drogi publicznej - ul. Parkowa
Map data © OpenStreetMap contributors



zakres drogi publicznej - ul. Fabryczna

