

OPINIA

M. K... pod względem formalno-prawnym nie budzi zastrzeżeń.
Słupsk, dnia 6.2.2017

UCHWAŁA NR / / 2017
ZARZĄDU POWIATU SŁUPSKIEGO

Paula...
Radca Prawny

z dnia.....2017r.

w sprawie wyrażenia zgody na użyczenie na okres 10 lat części nieruchomości będącej w trwałym zarządzie Zarządu Dróg Powiatowych w Słupsku

Na podstawie art. 32 ust. 2 pkt 3 ustawy z dnia 5 czerwca 1998r. o samorządzie powiatowym (Dz. U. z 2016r., poz. 814 z późn. zm.), art. 11 ust. 1, art.13 ust. 1, art. 25b oraz art.43 ust.2 pkt 3 ustawy z dnia 21 sierpnia 1997r. o gospodarce nieruchomościami (Dz. U. z 2016r., poz. 2147 z późn. zm.)

uchwała, co następuje:

§1.1. Wyraża się zgodę na użyczenie, przez Zarząd Dróg Powiatowych w Słupsku, na okres 10 lat części nieruchomości, pozostającej w trwałym zarządzie Zarządu Dróg Powiatowych w Słupsku, stanowiącej własność Powiatu Słupskiego, położonej w obrębie miasta Ustka, oznaczonej w ewidencji gruntów jako działki numer: 1128 o pow. 0,0235 ha, 1130 o pow. 0,0353 ha, 1115 o pow. 0,0569 ha, 589 o pow. 0,7877 ha oraz działki numer 117 o pow. 4,02 ha, położonej w obrębie Przewłoka, gm. Ustka celem realizacji inwestycji dotyczącej budowy ścieżki rowerowej dla województwa pomorskiego, tzw. trasy R10, będącej elementem projektu strategicznego pn.: „Pomorskie trasy rowerowe o znaczeniu międzynarodowym”.

2. Upoważnia się Pana Mariusza Ożarek Dyrektora Zarządu Dróg Powiatowych w Słupsku do zawarcia umowy użyczenia części nieruchomości, o której mowa w ust.1.

§2. Wykonanie uchwały powierza się Dyrektorowi Zarządu Dróg Powiatowych w Słupsku.

§3. Uchwała wchodzi w życie z dniem jej podjęcia.

UZASADNIENIE


do uchwały w sprawie wyrażenia zgody na użyczenie na okres 10 lat części nieruchomości będącej w trwałym zarządzie Zarządu Dróg Powiatowych w Słupsku

Przedmiotem niniejszej Uchwały jest wyrażenie zgody na użyczenie i zawarcie umowy użyczenia przez Zarząd Dróg Powiatowych w Słupsku, na okres 10 lat części nieruchomości pozostającej w trwałym zarządzie Zarządu Dróg Powiatowych w Słupsku, położonej w obrębie miasta Ustka, oznaczonej w ewidencji gruntów jako działki numer 1128 o pow. 0,0235 ha, 1130 o pow. 0,0353 ha, 1115 o pow. 0,0569 ha, 589 o pow. 0,7877 ha oraz działki numer 117 o pow. 4,02 ha, położonej w obrębie Przewłoka, gm. Ustka celem realizacji inwestycji współfinansowanej z funduszy unijnych, dotyczącej budowy ścieżki rowerowej dla województwa pomorskiego, tzw. trasy R10, będącej elementem projektu strategicznego pn.: „Pomorskie trasy rowerowe o znaczeniu międzynarodowym”.

Zarząd Dróg Powiatowych jako jednostka organizacyjna wykonująca zadania Powiatu w zakresie zarządzania drogami powiatowymi zgodnie z art. 43 ust.2 pkt 3 ustawy z dnia 21 sierpnia 1997r. o gospodarce nieruchomościami (Dz. U. z 2016r., poz. 2147 z późn. zm.) ma prawo do oddania nieruchomości lub jej części w najem, dzierżawę albo użyczenie na czas nie dłuższy niż czas, na który został ustanowiony trwały zarząd, z równoczesnym zawiadomieniem właściwego organu i organu nadzorującego, jeżeli umowa jest zawierana na czas oznaczony do 3 lat, albo za zgodą tych organów, jeżeli umowa jest zawierana na czas oznaczony dłuższy niż 3 lata lub czas nieoznaczony, jednak na okres nie dłuższy niż czas, na który został ustanowiony trwały zarząd; zgoda jest wymagana również w przypadku, gdy po umowie zawartej na czas oznaczony strony zawierają kolejne umowy, których przedmiotem jest ta sama nieruchomość.

Mając na uwadze powyższe uzasadnione jest podjęcie, przez Zarząd Powiatu Słupskiego organu wykonawczego reprezentującego jednostkę samorządu terytorialnego w sprawach gospodarowania powiatowym zasobem nieruchomości, przedmiotowej uchwały.

z up. STAROSTY
Katarzyna Marveżak
NACZELNIK WYDZIAŁU
GOSPODARSTWA NIEMUCHOMOŚCIAMI



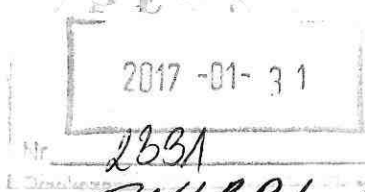
ZARZĄD DRÓG POWIATOWYCH W SŁUPSKU

76-200 Słupsk
ul. Słoneczna 16 e

tel. 0-59-842-07-30
fax 0-59-842-02-84

Słupsk, dnia 30.01.2017 r.

ZDP.GIU.442.21-10.2016.2017



p. Zychowicz
01.02.2017

Zarząd Powiatu Słupskiego
ul. Szarych Szeregów 14
76 – 200 Słupsk

W nawiązaniu do pisma z dnia 17 stycznia 2017 r., które wpłynęło do tutejszego Zarządu od Urzędu Miasta w Ustce w dniu 20 stycznia 2017 r., Zarząd Dróg Powiatowych w Słupsku zwraca się z prośbą o wydanie upoważnienia na zawarcie umowy użyczenia Miastu Ustka działek oznaczonych w ewidencji gruntów i budynków jako dz. nr: 1128, 1130, 1115, 117, 589, stanowiących ciąg drogi powiatowej Nr 1112G (ul. Grunwaldzka, Miasto Ustka) dla inwestycji dotyczącej budowy ścieżki rowerowej dla województwa pomorskiego, tzw. trasy R10, na okres dziesięciu lat.

Powyższe pełnomocnictwo jest niezbędne dla przeprowadzenia przedmiotowego przedsięwzięcia, związanego z projektem inwestycyjnym pn.: „Pomorskie trasy rowerowe o znaczeniu międzynarodowym”, współfinansowanym z funduszy unijnych.

Z poważaniem,

DYREKTOR
mgr inż. Mariusz Ozarek

Załączniki:

1. Kserokopia pisma Urzędu Miasta Ustka.

Otrzymują:

1. Adresat,
2. a/a.

Do wiadomości:

1. Urząd Miasta Ustka, ul. Ks. Kard. Stefana Wyszyńskiego 3, 76 – 270 Ustka.


Sporządziła:

Agnieszka Janowicz, tel. (0-59) 846-89-20



**BURMISTRZ
MIASTA USTKA**

GN 6850.18.2016



Ustka, dn. 17.01.2017r.

**Pan
Mariusz Ożarek
Dyrektor Zarządu Dróg Powiatowych
w Słupsku**

Szanowny Panie Dyrektore!

Zwracam się z prośbą o oddanie Gminie Miasto Ustka prawa do dysponowania nieruchomościami, będącymi własnością Skarbu Państwa w zarządzie trwałym Zarządu Dróg Powiatowych w Słupsku, oznaczonymi działkami gruntu nr 1128, 1130, 1115, 117 oraz 589, położonymi w Ustce w związku z budową ścieżki rowerowej dla województwa pomorskiego, tzw. trasa R10, będącej elementem projektu strategicznego pn. „ Pomorskie trasy rowerowe o znaczeniu międzynarodowym.”

Z uwagi na fakt, iż w/w inwestycja współfinansowana będzie z funduszy unijnych konieczne jest niezwłoczne złożenie przez Gminę Miasto Ustka prawa do dysponowania powyższymi terenami.

Mając powyższe na uwadze proszę o przekazanie Gminie Miasto Ustka w użyczenie na okres 10 lat, z uwagi na trwałość programu unijnego, części działki nr 1115 o pow. około 80 m², działki nr 1128 o pow. 235 m², części działki nr 1130 o pow. około 200 m² (oznaczonych kolorem pomarańczowym na załączniku nr 1); części działki nr 589 o pow. około 1.200 m² (oznaczonej kolorem niebieskim na załączniku nr 1 i 2) oraz części działki nr 117 o pow. około 400 m² (oznaczonej kolorem żółtym na załączniku nr 3).

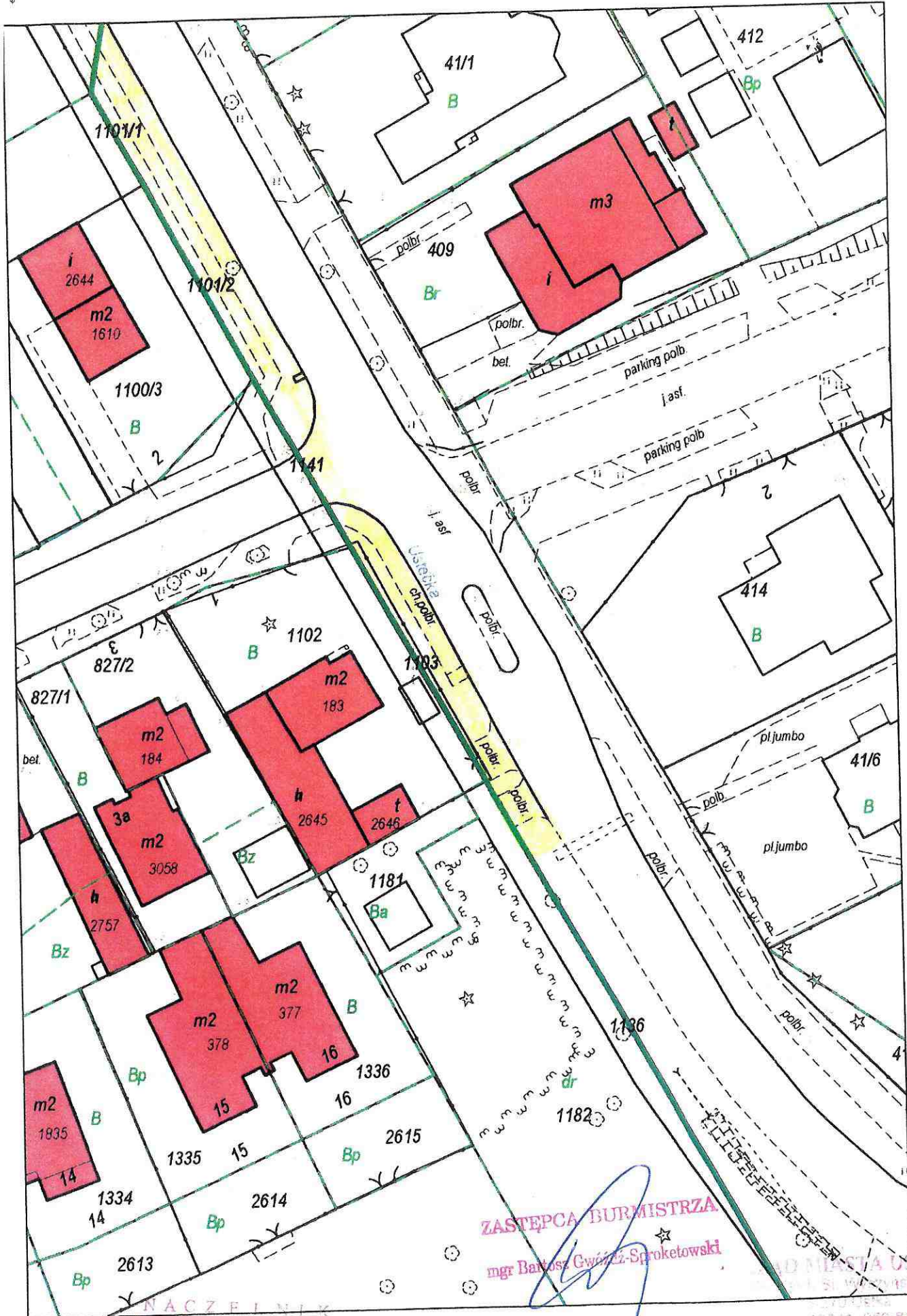
W załączeniu przesyłam również projekt budowy trasy rowerowej na Państwa nieruchomościach.

Dodatkowe informacje: Anna Jankojć, inspektor Wydziału Gospodarki Nieruchomościami, tel. 59 8154 330.

Tęgi wspaniałe

Z up. BURMISTRZA

mgr Bartosz Gwóźdź Prokietowski
ZASTĘPCA BURMISTRZA



ZASTĘPCA BURMISTRZA

mgr Bartosz Gwóźdź-Sprokietowski

NACZELNIK
WYDZIAŁU GOSPODARSTWA
MIEROCINOWA

WebEWID

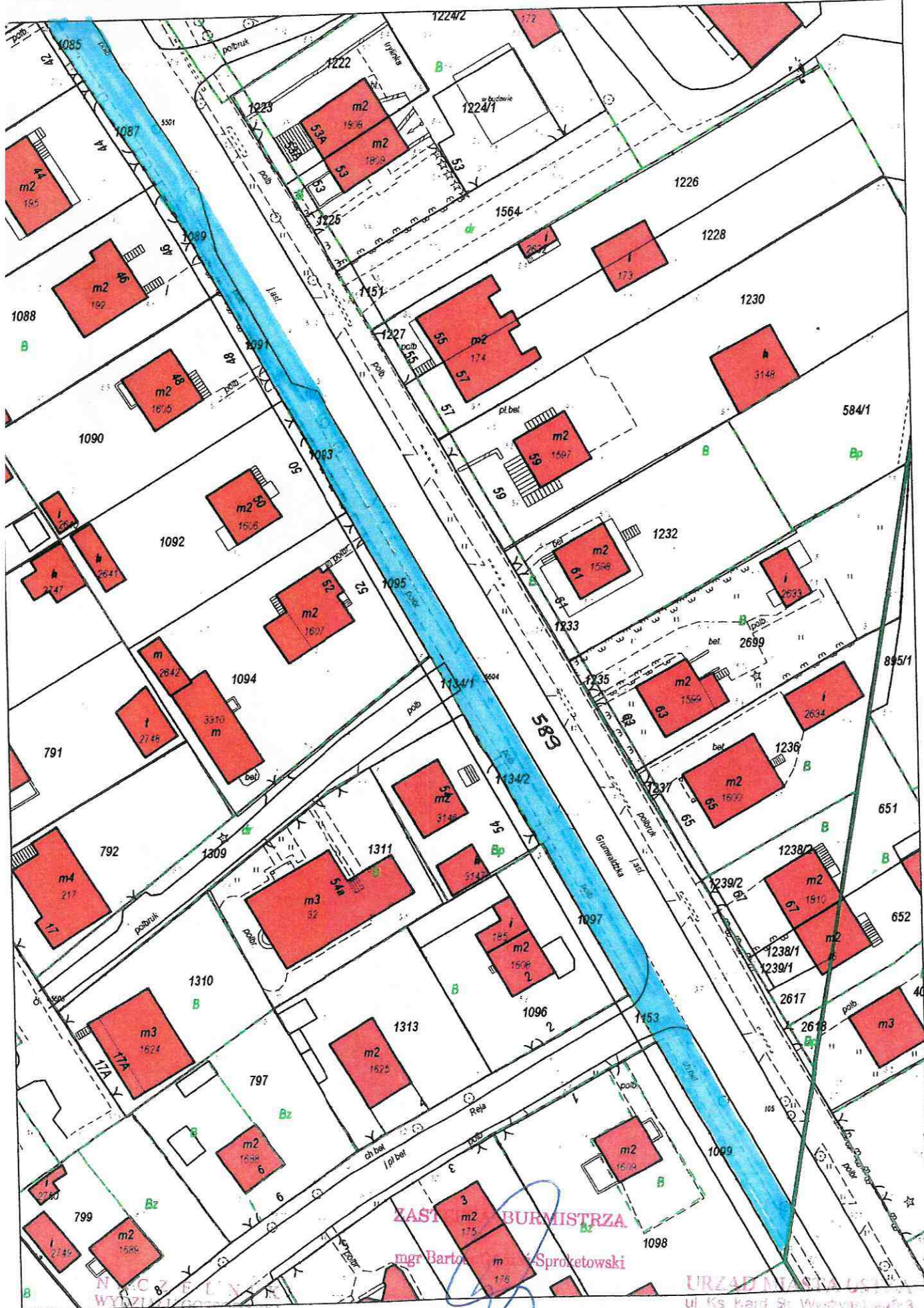
strona 1/1

Wydruk w skali 1:500

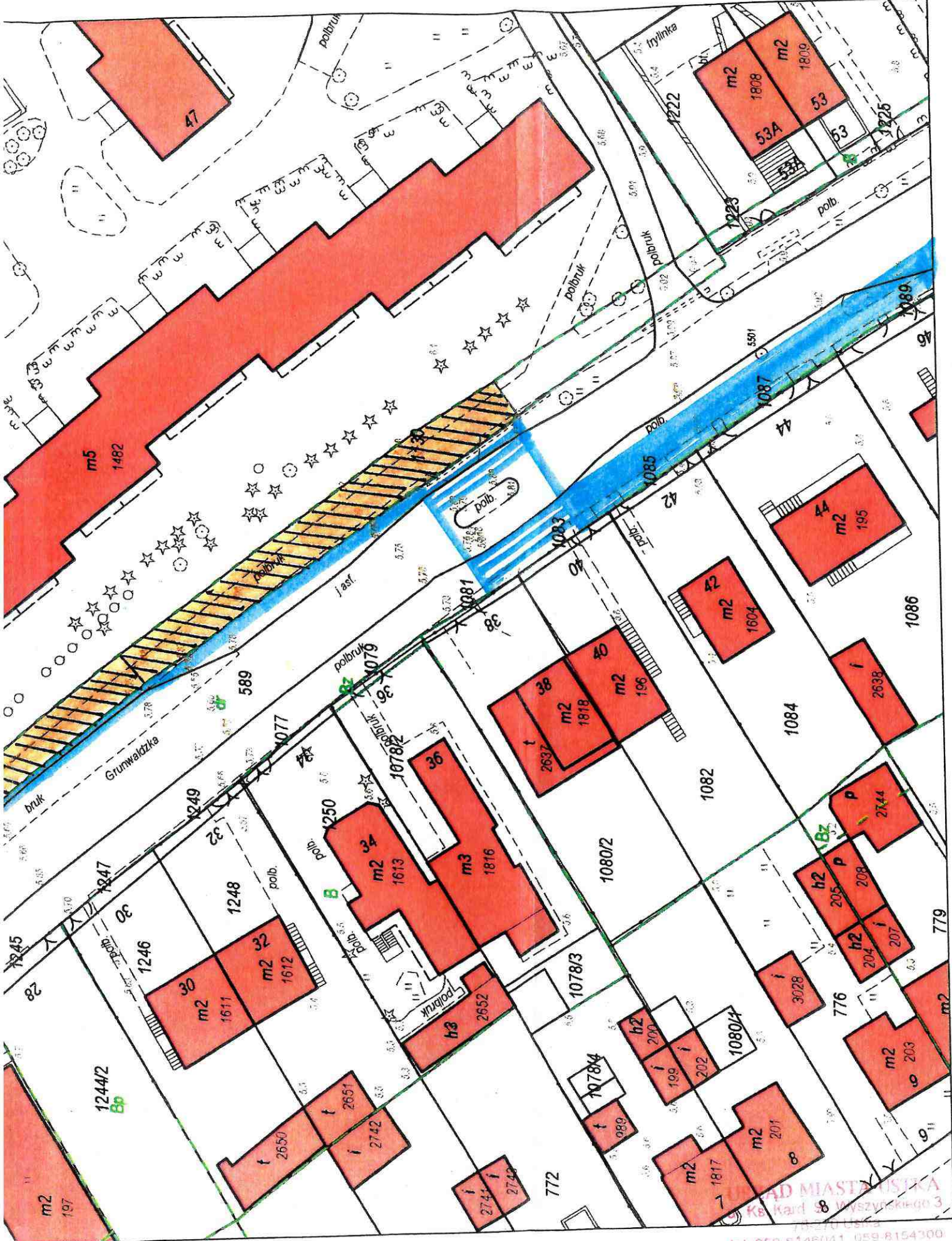
inż. Anna Cebuliska

2017

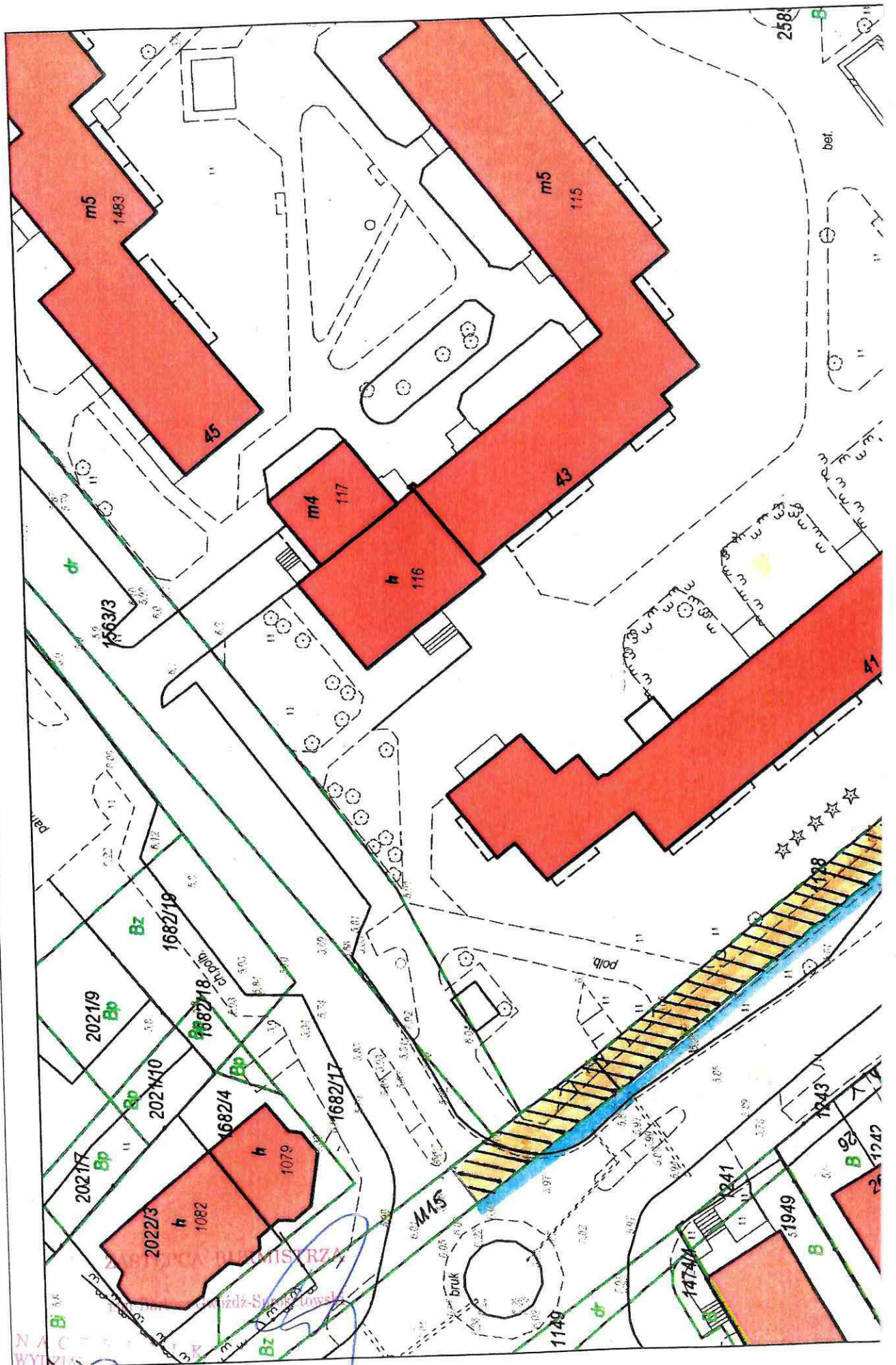
ZAMIERZENIE WZK
DOZISHA GN 6850. 18. 2016
z dnia 17.01.2017r.



z dnia 17.01.2017r.



URZĄD MIASTA OSTRA
Ks. Kard. Wyszyńskiego 3
78-270 Ostrowiec
tel 059-8146041, 059-8154300
fax 059-8144378, 059-8152900



NAC
 WYKAZ
 NIEMO
 inż.